
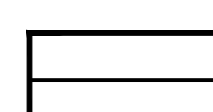
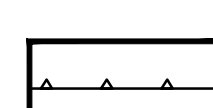


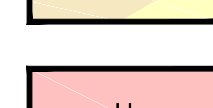

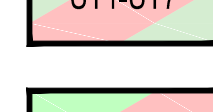
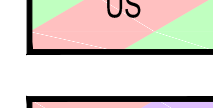
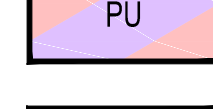
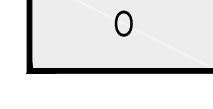
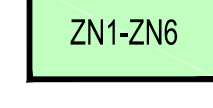
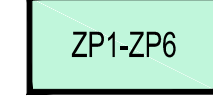
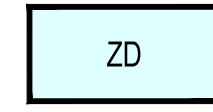
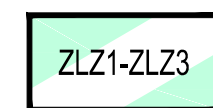
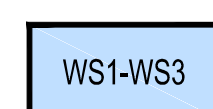
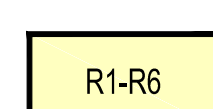
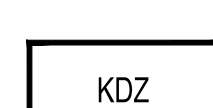

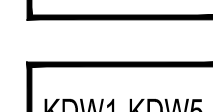

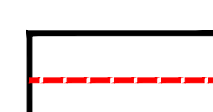

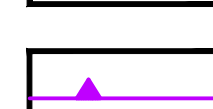


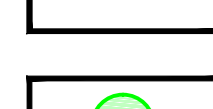
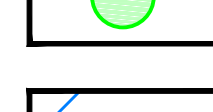
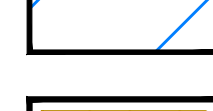

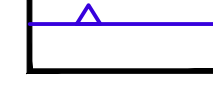


OZNACZENIA OBOWIĄZUJĄCE:

-  GRANICA OPRACOWANIA PLANU
-  LINIE ROZGRANICZAJĄCE
-  NIEPRZEKACZALNE LINIE ZABUDOWY
-  MN1-MN2 TERENY ZABUDOWY MIESZKANIOWEJ JEDNORODZINNEJ
-  RM TEREN ZABUDOWY ZAGRODOWEJ
-  U TEREN ZABUDOWY USŁUGOWEJ
-  UT1-UT7 TERENY ZABUDOWY USŁUG TURYSTYCZNYCH
-  US TEREN ZABUDOWY USŁUG SPORTU I REKREACJI
-  PU TEREN ZABUDOWY PRODUKCYJNO-USŁUGOWEJ
-  O TEREN GOSPODARKI ODPADAMI (SZLAMÓWISKO)
-  ZN1-ZN6 TERENY ZIELENI NIEURZĄDZONEJ
-  ZP1-ZP6 TERENY ZIELENI PUBLICZNEJ
-  ZD TEREN OGRÓDKÓW DZIAŁKOWYCH
-  ZL1-ZL23 TERENY ZALESIĘN
-  WS1-WS3 TERENY WÓD POWIERZCHNIOWYCH ŚRÓDLĄDOWYCH STOJĄCYCH
-  R1-R6 TERENY ROLNICZE
-  KDZ TEREN POWIATOWEJ DRÓGI KLASY ZBIORCZEJ
-  KDD TEREN DRÓGI GMINNEJ KLASY DOJAZDOWEJ
-  KDW1-KDW5 TERENY DRÓG WEWNĘTRZNYCH
-  Kk1-Kk5 TERENY CIĄGÓW PIESZO JEZDNYCH
-  STANOWISKA ARCHEOLOGICZNE

OZNACZENIA INFORMACYJNE:

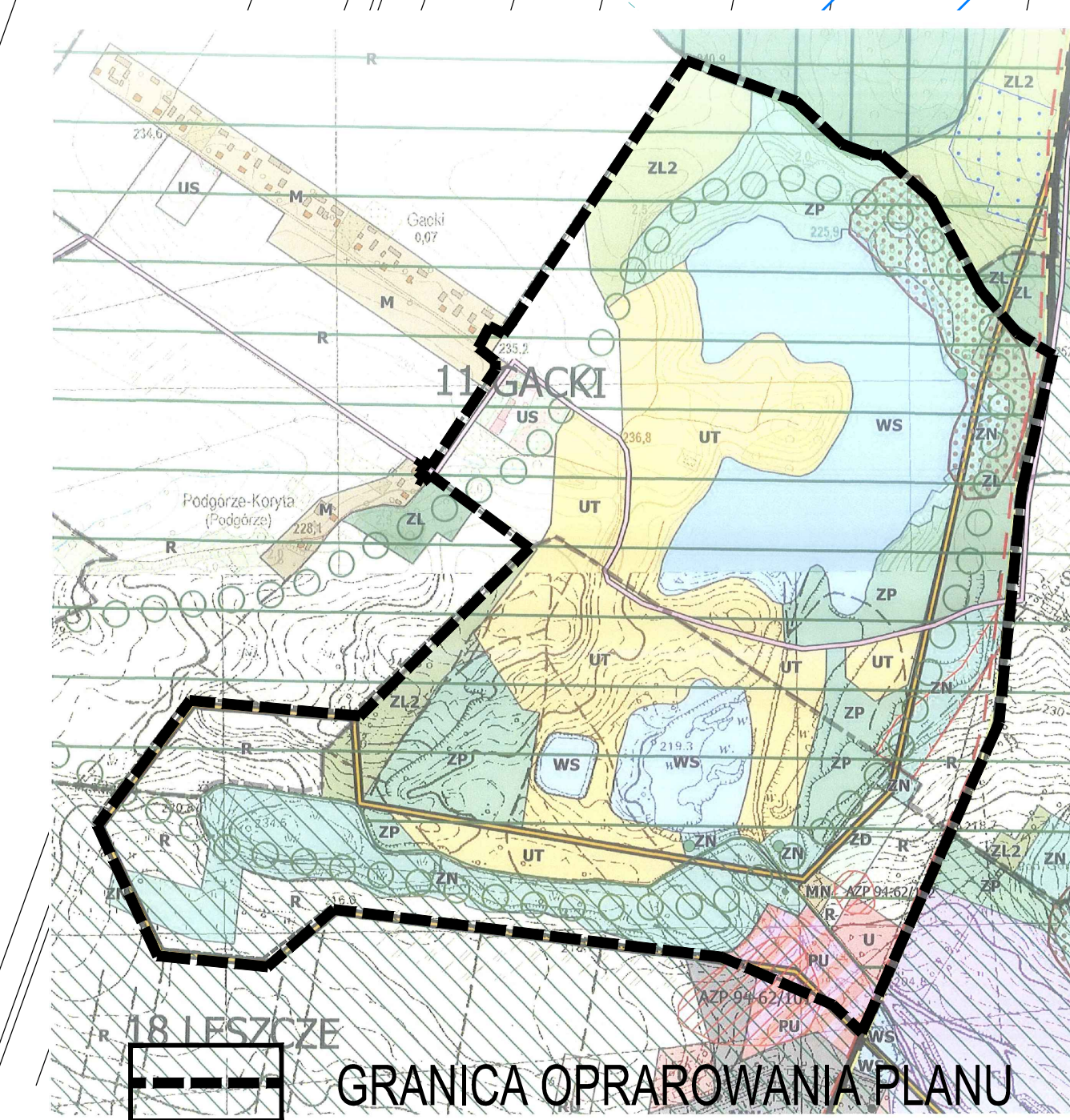
-  GRANICA OBREBÓW EWIDENCYJNYCH (SOŁECTW)
-  GRANICA NADNIDZIĄŃSKIEGO PARKU KRAJOBRAZOWEGO
-  GRANICA NADNIDZIĄŃSKIEGO OBSZARU CHRONIÉNEGO KRAJOBRAZU POŁOŻONEGO NA OTULINIE NADNIDZIĄŃSKIEGO PARKU KRAJOBRAZOWEGO
-  GRANICA OBSZARU NATURA 2000 OSTOJA NIDZIĄŃSKA PLH260003
-  GRANICA TERENU GÓRNICZEGO "DOLINA NIDY II"
-  POMNIKI PRZYRODY
-  OBSZAR GŁÓWNEGO ZBIORNIKA WÓD PODZIEMNYCH GZWP NR 409 NIECKA MIECHOWSKA (część SE)-cały obszar planu
-  OBSZAR PREDYSPOZYCJONOWANY DO POWSTANIA OSUWISK, OSUWISKA USTABILIZOWANE BĄDŹ NIECZYNNY W MOMENCIE PRZEPROWADZANIA REJESTRACJI (NA PODSTAWIE KATALOGU OSUWISK PIG)
-  ZASIĘG STREFY DRGAŃ PARASEJSMICZNYCH
-  MAKSYMALNY ZASIĘG LEJA DEPRESJI

MIEJSCOWY PLAN ZAGOSPODAROWANIA PRZESTRZENNEGO DLA OBSZARU "JEZIOREK GACKI-LESZCZE" W GMINIE PIŃCZÓW


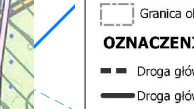
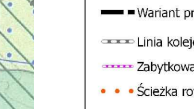
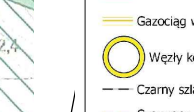




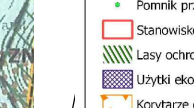
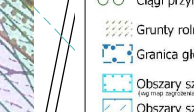

Załącznik nr 1
do Uchwały nr.....
Rady Miejskiej w Pińczowie
z dnia.....

SKALA 1:1 000


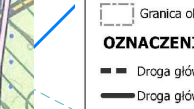
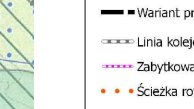
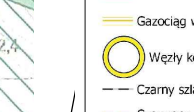




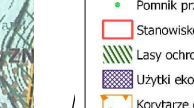
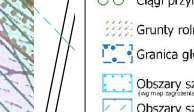

WYRYS ZE STUDIUM UWARUNKOWAŃ I KIERUNKÓW ZAGOSPODAROWANIA PRZESTRZENNEGO GMINY PIŃCZÓW




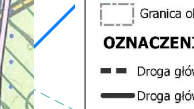
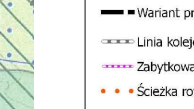
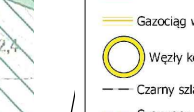




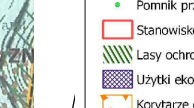
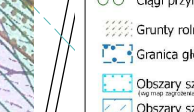

OZNACZENIA LINIOWE USTALONYCH GRANIC ADMINISTRACYJNYCH

-  Granica powiatu - granica województwa
-  Granica powiatu - granica województwa
-  Granica powiatu - granica województwa
-  Granica powiatu - granica województwa
-  Granica powiatu - granica województwa
-  Granica powiatu - granica województwa
-  Granica powiatu - granica województwa
-  Granica powiatu - granica województwa
-  Granica powiatu - granica województwa
-  Granica powiatu - granica województwa
-  Granica powiatu - granica województwa

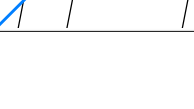


OZNACZENIA URZĄDZEŃ I TERENÓW KOMUNIKACJI I INFRASTRUKTURY

-  Stacja kolejowa
-  Stacja kolejowa
-  Stacja kolejowa
-  Stacja kolejowa
-  Stacja kolejowa
-  Stacja kolejowa
-  Stacja kolejowa
-  Stacja kolejowa
-  Stacja kolejowa
-  Stacja kolejowa
-  Stacja kolejowa

TERENY I OBIEKTY CHRONIONE NA PODSTAWIE PRZEPISÓW OBYWATELSKICH

-  Obszar chroniony
-  Obszar chroniony
-  Obszar chroniony
-  Obszar chroniony
-  Obszar chroniony
-  Obszar chroniony
-  Obszar chroniony
-  Obszar chroniony
-  Obszar chroniony
-  Obszar chroniony
-  Obszar chroniony

OZNACZENIA TERENÓW O RÓŻNYM PRZEZNACZENIU I ZASADACH ZAGOSPODAROWANIA

-  Teren rolniczy
-  Teren rolniczy
-  Teren rolniczy
-  Teren rolniczy
-  Teren rolniczy
-  Teren rolniczy
-  Teren rolniczy
-  Teren rolniczy
-  Teren rolniczy
-  Teren rolniczy
-  Teren rolniczy

