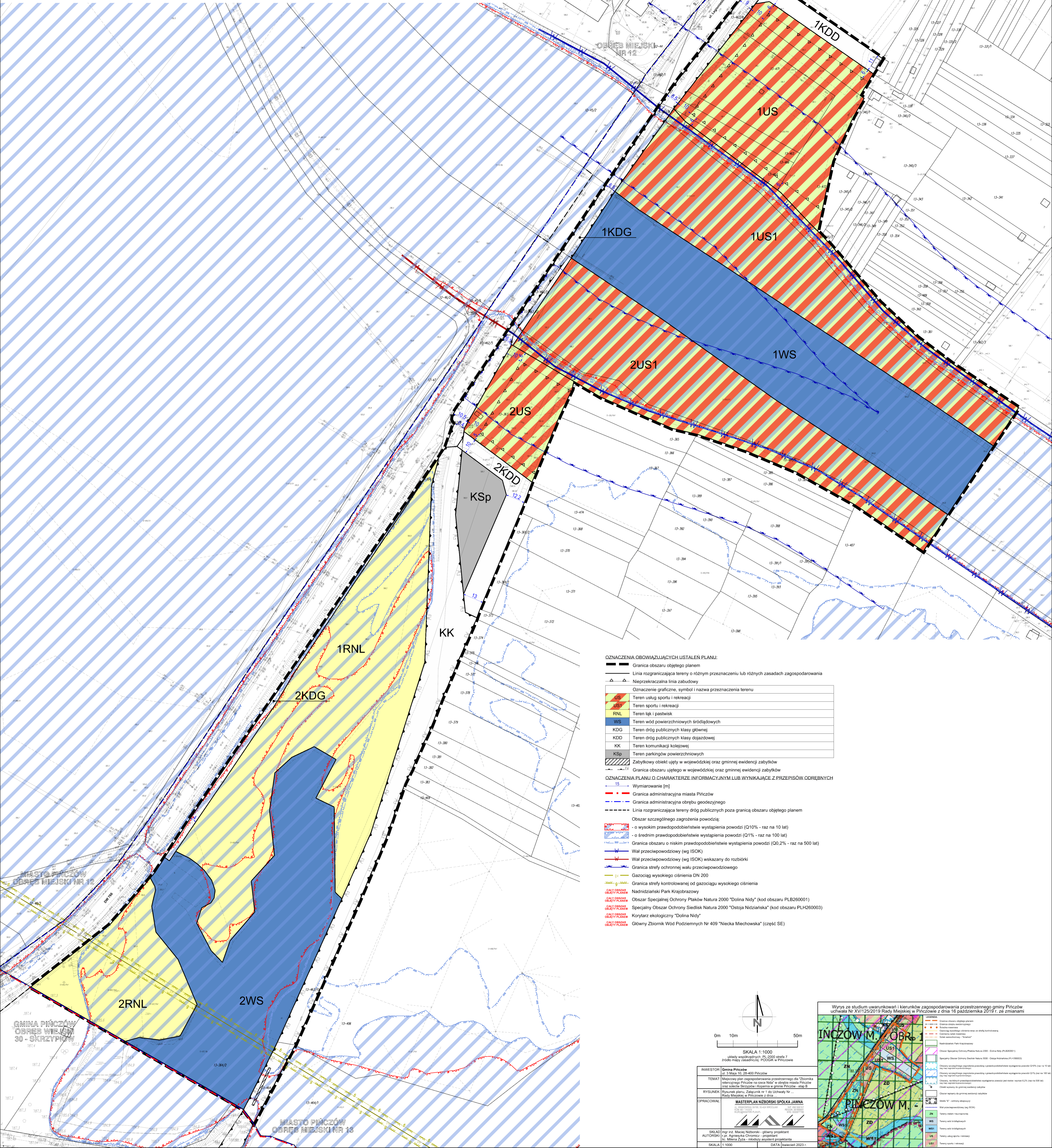
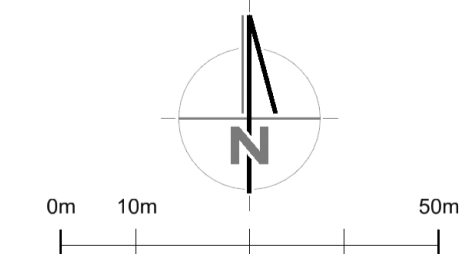




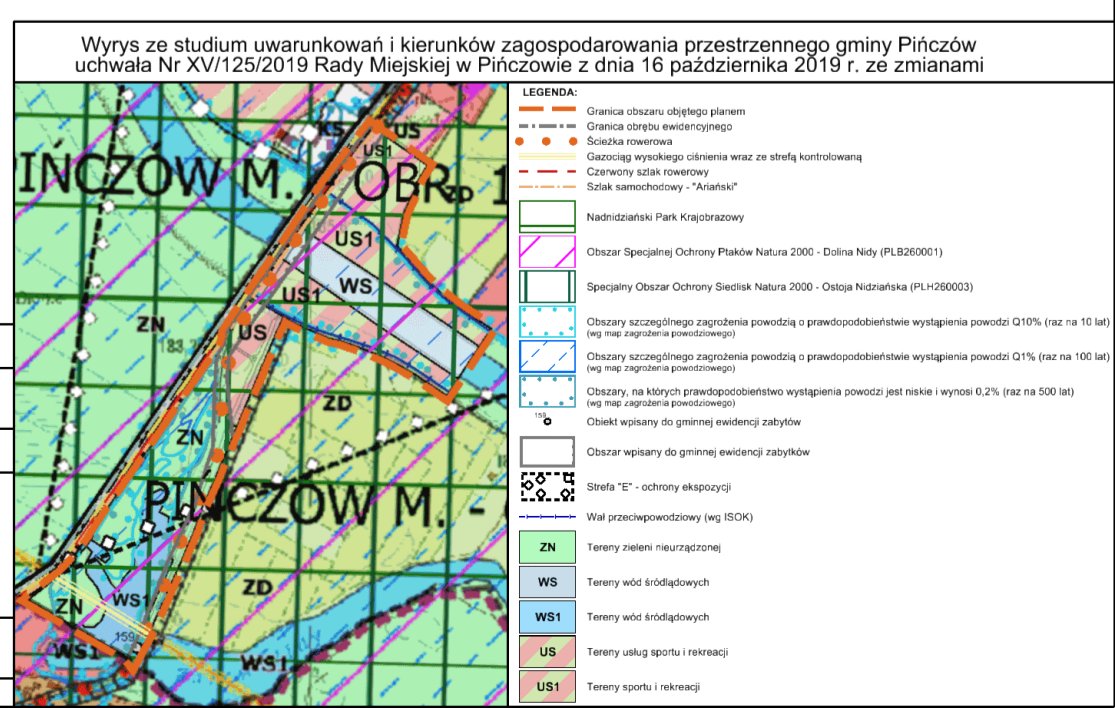
Miejscowy plan zagospodarowania przestrzennego dla "Zbiornika retencyjnego Pińczów na rzece Nida" w obrębie miasta Pińczów oraz sołectw Skrzypiów i Kopernia w gminie Pińczów - etap B
 Rysunek planu, Załącznik nr 1 do Uchwały Nr ...
 Rady Miejskiej w Pińczowie z dnia ...



- OZNACZENIA OBOWIAZUJĄCYCH USTALEŃ PLANU:**
- Granicą obszaru objętego planem
 - Linia rozgraniczająca tereny o różnym przeznaczeniu lub różnych zasadach zagospodarowania
 - Nieprzekraczalna linia zabudowy
- Oznaczenie graficzne, symbol i nazwa przeznaczenia terenu**
- | | |
|----------|--|
| US | Teren usług sportu i rekreacji |
| US1 | Teren sportu i rekreacji |
| RNL | Teren łąk i pastwisk |
| WS | Teren wód powierzchniowych śródlądowych |
| KDG | Teren dróg publicznych klasy głównej |
| KDD | Teren dróg publicznych klasy dojazdowej |
| KK | Teren komunikacji kolejowej |
| KSp | Teren parkingów powierzchniowych |
| [Symbol] | Zabytkowy obiekt ujęty w wojewódzkiej oraz gminnej ewidencji zabytków |
| [Symbol] | Granicą obszaru ujętego w wojewódzkiej oraz gminnej ewidencji zabytków |
- OZNACZENIA PLANU O CHARAKTERZE INFORMACYJNYM LUB WYNIKAJĄCE Z PRZEPISÓW ODREBNYCH**
- Wymiarowanie [m]
 - Granicą administracyjną miasta Pińczów
 - Granicą administracyjną obrębu geodezyjnego
 - Linia rozgraniczająca tereny dróg publicznych poza granicą obszaru objętego planem
- Obszar szczególnego zagrożenia powodzią:**
- o wysokim prawdopodobieństwie wystąpienia powodzi (Q10% - raz na 10 lat)
 - o średnim prawdopodobieństwie wystąpienia powodzi (Q1% - raz na 100 lat)
 - Granicą obszaru o niskim prawdopodobieństwie wystąpienia powodzi (Q0,2% - raz na 500 lat)
- Wał przeciwpowodziowy (wg ISOK)
 - Wał przeciwpowodziowy (wg ISOK) wskazany do rozbiórki
 - Granicą strefy ochronnej wału przeciwpowodziowego
 - Gazociąg wysokiego ciśnienia DN 200
 - Granicą strefy kontrolowanej od gazociągu wysokiego ciśnienia
 - Nadnidziański Park Krajobrazowy
 - Obszar Specjalnej Ochrony Ptaków Natura 2000 "Dolina Nidy" (kod obszaru PLB260001)
 - Specjalny Obszar Ochrony Siedlisk Natura 2000 "Ostoja Nidziańska" (kod obszaru PLH260003)
 - Korytarz ekologiczny "Dolina Nidy"
 - Główny Zbiornik Wód Podziemnych Nr 409 "Niecka Miechowska" (część SE)



INWESTOR	Gmina Pińczów
TEMAT	Miejscowy plan zagospodarowania przestrzennego dla "Zbiornika retencyjnego Pińczów na rzece Nida" w obrębie miasta Pińczów oraz sołectw Skrzypiów i Kopernia w gminie Pińczów - etap B
RYSUJEK	Rysunek planu, Załącznik nr 1 do Uchwały Nr ... Rady Miejskiej w Pińczowie z dnia ...
OPRACOWAŁ	MASTERPLAN NIZBORSKI SPÓŁKA JAWNA
SKŁAD	mgr inż. Maciej Nizborski - główny projektant
AUTORSKI	mgr. Agnieszka Chromicz - projektant
SKALA	1:1000
DATA	kwiecień 2023 r.



GMINA PIŃCZÓW
OBREB MIEJSKI NR 30 - SKRZYPIÓW

MIASTO PIŃCZÓW
OBREB MIEJSKI NR 13