

**RADA MIEJSKA
w PIŃCZOWIE**

OBIEKT: NIDA "GIPS" GACKI
WIEŚ: LESZCZE
GMINA: PIŃCZÓW skala 1:1000
Woj. kieleckie

Aktualizacja mapy wykonana
JAW. POMIAR sp. z o.o.
z l. 112/95 1995.10 1:25000

PRZEWODNICZĄCY
RADY MIEJSKIEJ

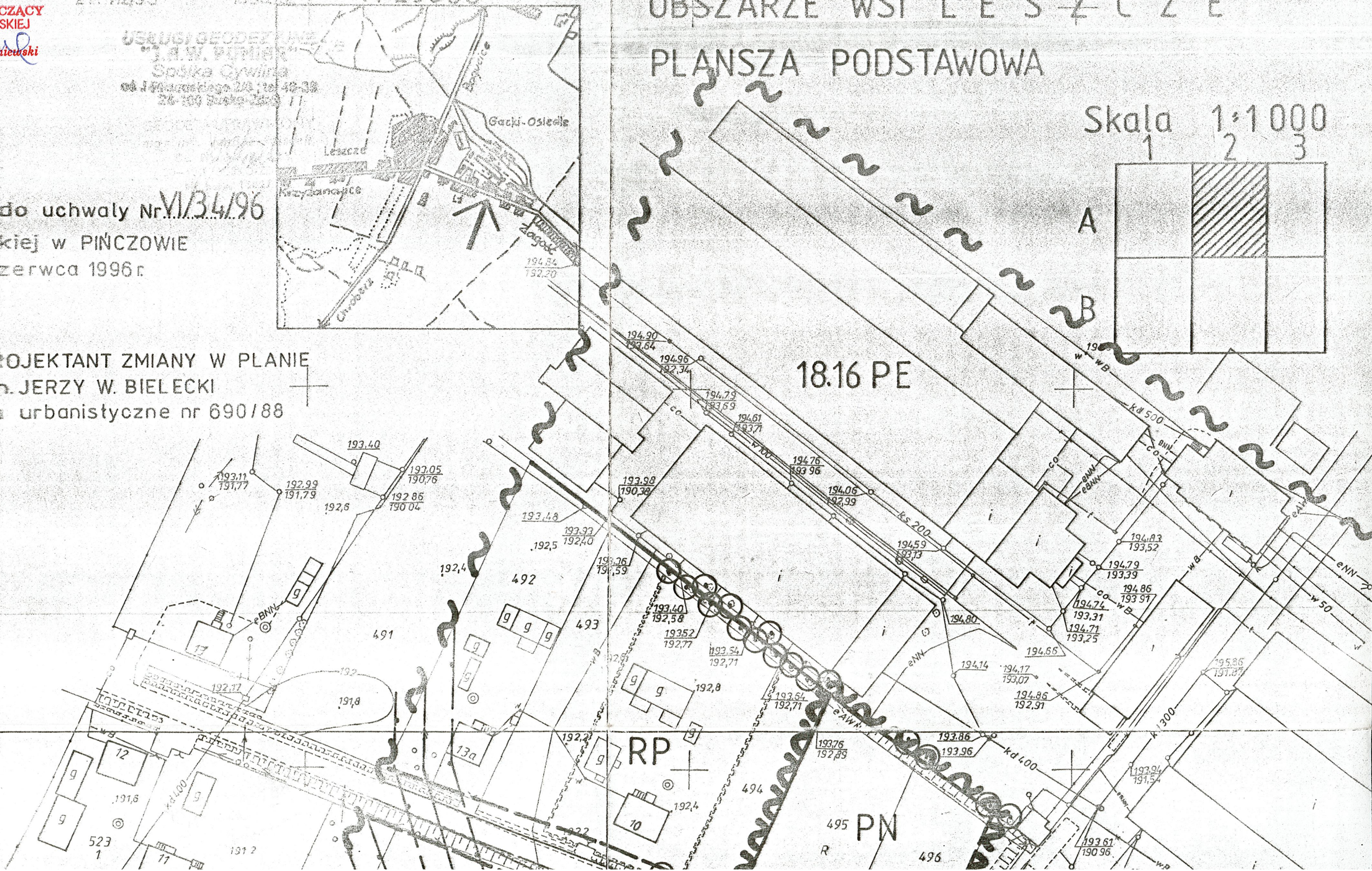
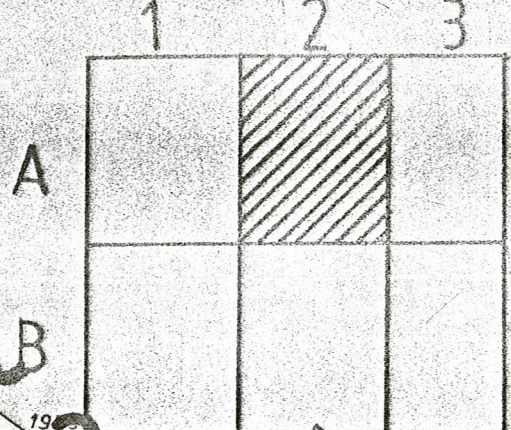
Antoni Kwaśniewski

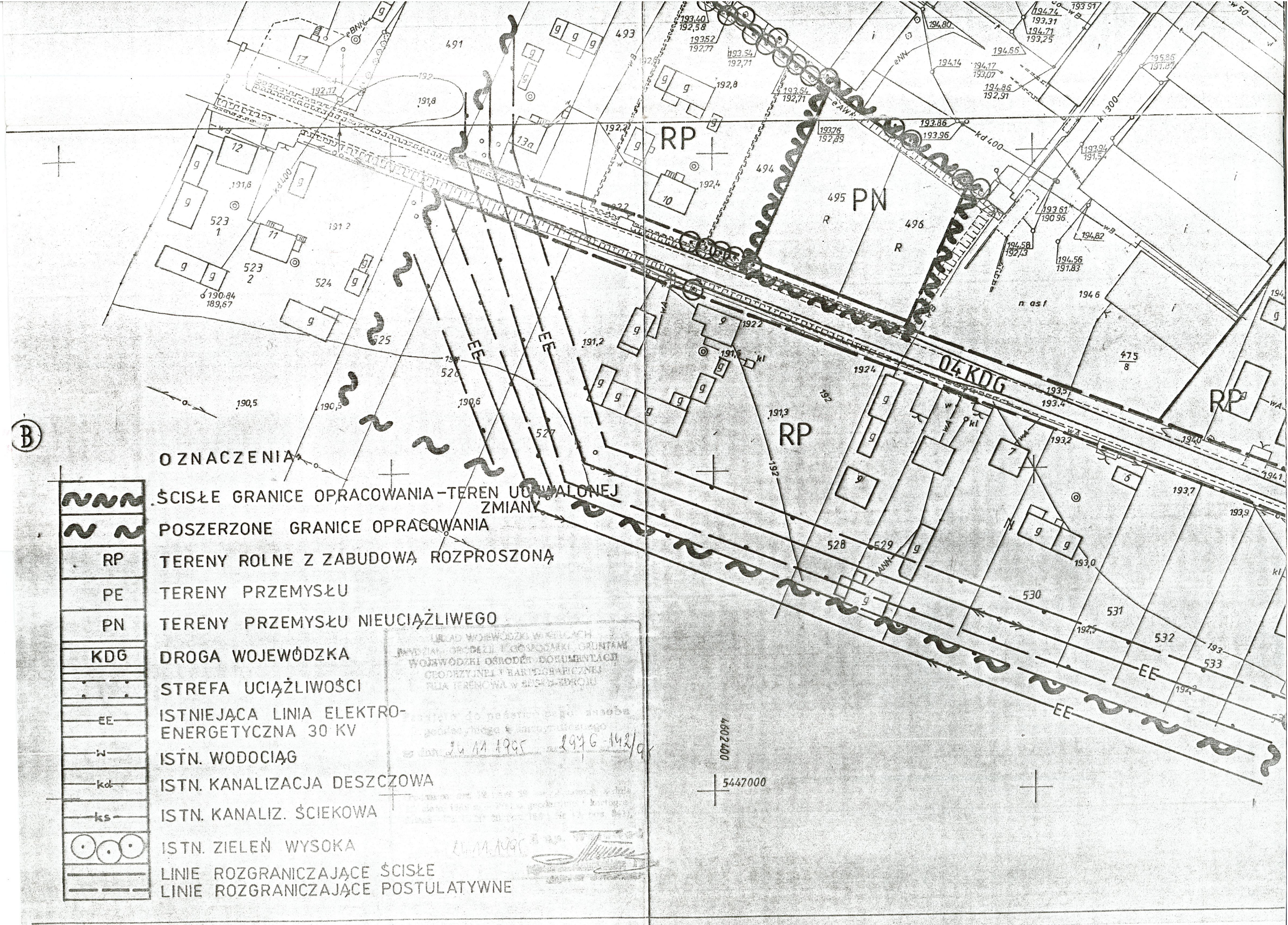
Załącznik do uchwały Nr VI/34/96
Rady Miejskiej w PIŃCZOWIE
z dnia 28 czerwca 1996r.

GŁÓWNY PROJEKTANT ZMIANY W PLANIE
mgr inż. arch. JERZY W. BIELECKI
uprawnienia urbanistyczne nr 690/88

RYSunEK ZMIANY NR 1 W MIEJSCOWYM
PLANIE OGÓLNYM ZAGOSPODAROWANIA
PRZESTRZENNEGO GMINY PIŃCZÓW NA
OBSZARZE WSI LESZCZE
PLANSZA PODSTAWOWA





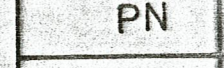




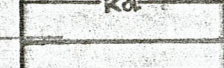




Skala 1:1000





B

OZNACZENIA

-  ŚCISŁE GRANICE OPRACOWANIA - TEREN UJĄWIONEJ ZMIANY
-  POSZERZONE GRANICE OPRACOWANIA
-  TERENY ROLNE Z ZABUDOWĄ ROZPROSZONĄ
-  TERENY PRZEMYSŁU
-  TERENY PRZEMYSŁU NIEUCIĄŻLIWEGO
-  DROGA WOJEWÓDZKA
-  STREFA UCIAŻLIWOŚCI
-  ISTNIEJĄCA LINIA ELEKTROENERGETYCZNA 30 KV
-  ISTN. WODOCIĄG
-  ISTN. KANALIZACJA DESZCZOWA
-  ISTN. KANALIZ. ŚCIEKOWA
-  ISTN. ZIELEŃ WYSOKA
-  LINIE ROZGRANICZAJĄCE ŚCISŁE
-  LINIE ROZGRANICZAJĄCE POSTULATYWNE

URZĄD WOJEWÓDZKI W KIELCACH
 BIURO OPRACOWAŃ I GOSPODARSTWA GRUNTAMI
 WOJEWÓDZKI OŚRODEK DOKUMENTACJI
 GEOPRZYJEMNEJ I BARIEROCIECZNEJ
 TERENOWA W BUDOWIE DROGI

24.11.1995 2976-142/9

21.11.1995

4802100
 5447000