


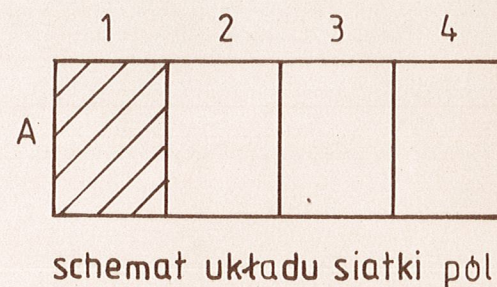
Załącznik nr 1 do uchwały Nr. **211/97**.....
Rady Miejskiej w Pińczowie z dn. **19.02.1997**

RYSUNEK
zmiany Nr 2 w miejscowym planie ogólnym
zagospodarowania przestrzennego
gminy PIŃCZÓW - wieś CHRUSCICE
PLANSZA PODSTAWOWA
skala 1:5 000

**PRZEWODNICZĄCY RADY MIEJSKIEJ
W PIŃCZOWIE**

Główny projektant zmiany w planie
mgr inż. arch. JERZY W. BIELECKI
uprawnienia urbanistyczne Nr 690/88


ANTONI KWAŚNIEWSKI



ODPISY UZGODNIENI I OPINII

1. DYREKCJA OKRĘGOWA
DRÓG PUBLICZNYCH
ul. I. Paderewskiego 43/45
25-950 KIELCE 1
tel. 574-31, telefax 041664804

Z up. Naczelnego Dyrektora
GŁÓWNY SPECJALISTA
DODP-KIELCE
mgr inż. Bolesław Wróbel
02.07.96.-uzgodniono bez uwag
podpis nieczytelny

2. Państwowy Terenowy
INSPEKTOR SANITARNY
28-100 BUSKO-ZDRÓJ
ul. Świerczewskiego 2
tel. 27-88, 35-73

ST. SPECJALISTA
d/s Nadzoru Zapobiegawczego
inż. TADEUSZ HAJEK
02.07.96.-uzgodniono bez uwag
podpis nieczytelny

3. LASY PAŃSTWOWE
Nadleśnictwo Pińczów
28-400 Pińczów, ul. 3-go Maja 23
tel. 722-11 do 13, telex 612449

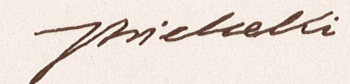
Z-CA NADLEŚNICZEGO
mgr inż. Zdzisław Dąbrowski
16.07.96.-uzgodniono bez uwag
podpis nieczytelny

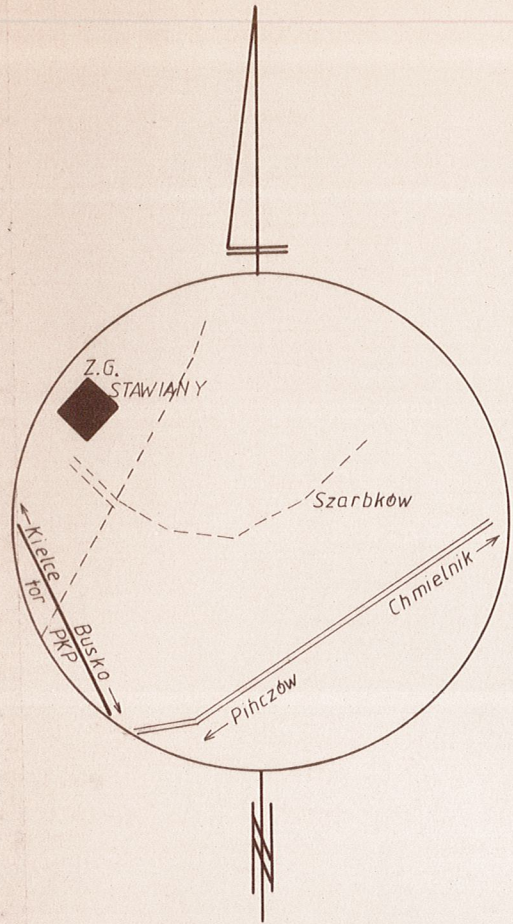
4. ZARZĄD
ŚWIĘTOKRZYSKICH I NADNIDZIAŃSKICH
PARKÓW KRAJOBRAZOWYCH
w Kielcach
28-400 PIŃCZÓW, ul. Siedmiu Zródeł 8
tel. fax (0 495) 735-61
DYREKTOR ZARZĄDU
mgr inż. Wojciech Ścisło
18.07.96.-uzgodniono z zastrzeżeniami
zapisanymi w protokole
podpis nieczytelny
26.07.96.-uzgodniono ponownie

5. URZĄD WOJEWÓDZKI
w KIELCACH
Wydział Ochrony Środowiska
25-955 KIELCE

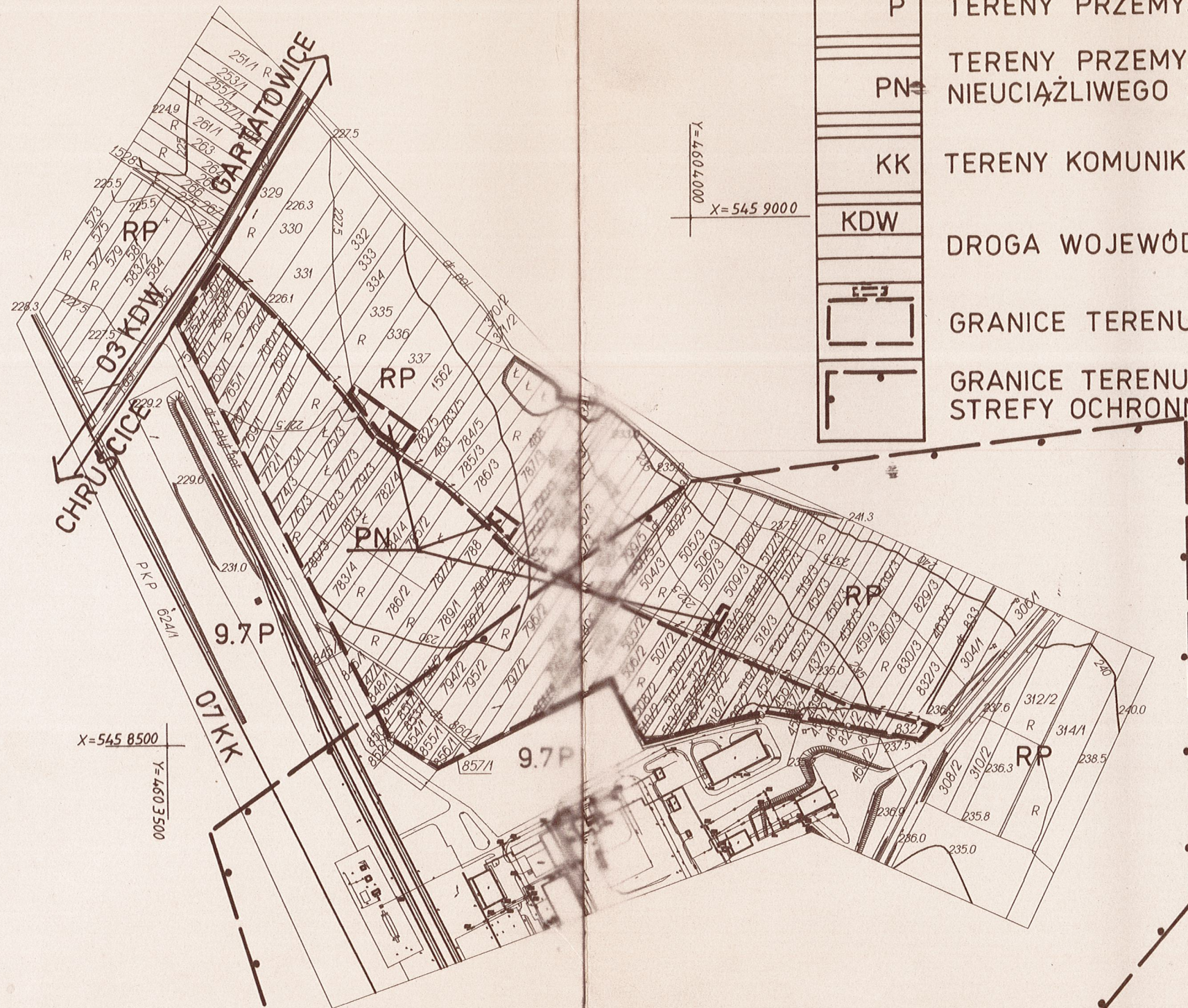
Z up. WOJEWODY
inż. Jerzy Zalewski
Starszy Inspektor Wojewódzki
w Wydziale Ochrony Środowiska
18.07.96.-uzgodniono bez uwag
podpis nieczytelny

Za zgodność z oryginałem
mgr inż. arch. JERZY W. BIELECKI





Orientacja 1:25 000



ZESTAWIENIE OZNACZEŃ

RP	TERENY UPRAW ROLNYCH
P	TERENY PRZEMYSŁU
PN	TERENY PRZEMYSŁU NIEUCIĄŻLIWEGO ZEWNĘTRZNIE
KK	TERENY KOMUNIKACJI KOLEJOWEJ
KDW	DROGA WOJEWÓDZKA
	GRANICE TERENU ZMIANY
	GRANICE TERENU USTANOWIONEJ STREFY OCHRONNEJ Z.G. STAWIANY

X=545 9000
Y=000 7097=1

X=545 8500
Y=005 097=1

Mapa sytuacyjna 1:5000

do celów planistycznych
Mapę wykonano na podstawie danych ewidencji gruntów, mapy sytuacyjno-wysokościowej zakładu oraz pomiaru w terenie.

woj. kieleckie
gm. Pińczów
wies: Chruscice - Szarbków
obiekt: Z.G. STAWIANY

wyk. „Geoprojekt” - Kielce

Kielce 03.1996r. nr zlec. 2978

URZĄD WOJEWÓDZKI W KATOWICACH
WYDZIAŁ GEODEZJI I GOSPODARSTWA GRUNTAMI
WOJEWÓDZKI OŚRODEK DOKUMENTACJI
GEODEZYJNEJ I KARTOGRAFICZNEJ
FILIA TERENOWA W BUSKU-ZDRÓJU

Przyjęto do państwowego zasobu
geodezyjnego i kartograficznego

o dniu _____ r.

Podstawa art. 12 i art. 10 par. 2 ustawy z dnia
17 maja 1989 r. - Prawo geodezyjne i kartograficzne - Dz. U. Nr 30, poz. 168