

**RADA MIEJSKA
W PIŃCZOWIE**

Załącznik Nr 1 do Uchwały Nr VII / 54 / 97
Rady Miejskiej w Pińczowie z dnia 26 listopada 1997 roku

**PRZEWODNICZĄCY
RADY MIEJSKIEJ**
Antoni Kwaśniewski

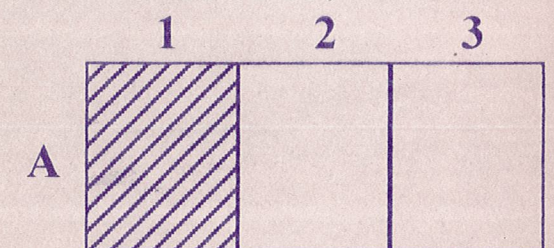
RYSUNEK

**ZMIANY NR 6 W MIEJSCOWYM PLANIE OGÓLNYM
ZAGOSPODAROWANIA PRZESTRZENNEGO GMINY
PIŃCZÓW - NA OBSZARZE WSI KOWAŁA**

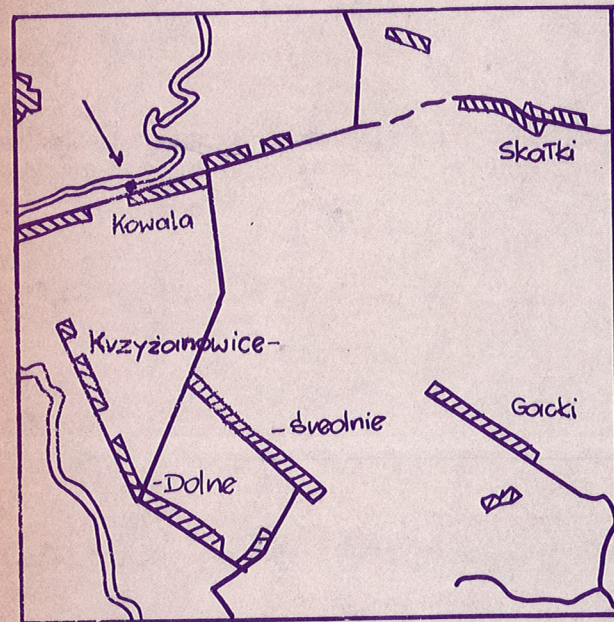
PLANSZA PODSTAWOWA 1:5000

Główny projektant zmiany w planie:

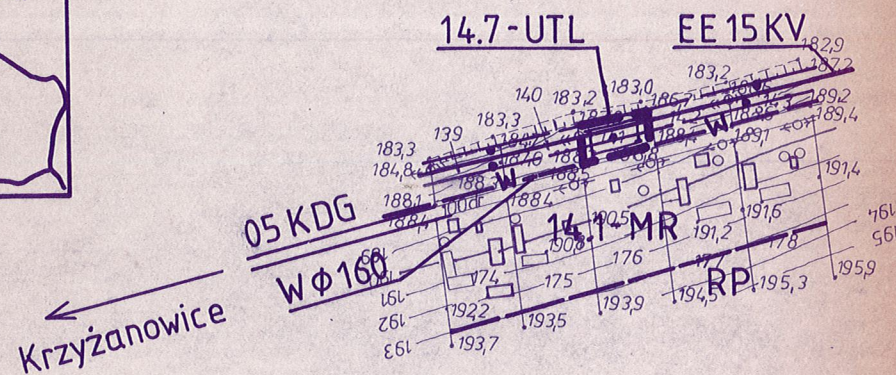
Bielecki
mgr inż.arch. Jerzy W. Bielecki
uprawnienia urbanistyczne nr 690/88











schemat układu siatki pól rysunku



ORIENTACJA 1:50000



ZESTAWIENIE OZNACZEŃ:

-  TERENY UPRAW ROLNYCH
-  TERENY ZABUDOWY MIESZKANIOWEJ
-  TERENY ZABUDOWY LETNISKOWEJ
-  DROGA GMINNA
-  WODOCIĄG PROJEKTOWANY
-  LINIA ELEKTROENERGETYCZNA EE 15 KV
-  GRANICE TERENU ZMIANY
-  STREFA BEZPIECZEŃSTWA LINII 15 KV

Obiekt: KOWALA
Gmina: PIŃCZÓW
Woj. kieleckie
Skala 1:5000

Sekcja 153.423.4

Pomiar sytuacyjno-wysokosciowy wykonany w marcu 1996r. na zlec. nr 6/96 przez J.A.W POMIAR s.c BUSKO ZDRÓJ

USŁUGI GEODEZYJNE
"J.A.W. POMIAR"
Spółka Cywilna
os. J. Piłsudskiego 2/6 ; tel 46-38
28-100 Busko-Zdrój

GEODETA UPRAWNIONY
mgr inż. Andrzej Mitka
ul. Bat. Złotopolskich 2/19
28-400 PIŃCZÓW
Nr zaśw. 10821, tel. 725-85

GEODETA UPRAWNIONY
mgr inż. Janusz Staszek
Os. Piłsudskiego 2/6
28-100 BUSKO-ZDRÓJ
Nr zaśw. 10827

WOJEWÓDZKI ODDZIAŁ
PAŃSTWOWEJ SŁUŻBY
OCHRONY ZABYTKÓW
ALIX WIEKÓW KIELC 3
KIEROWNIK
WYDZIAŁU ARCHEOLOGICZNEGO
PODPIS NIECZYTELNY
mgr SZYMON ORZECHOWSKI
dn. 02.06.1997r. UWAGI W PROTOKÓLE

DYREKCJA OKRĘGOWA
DRÓG PUBLICZNYCH
KIELCE ul. PADEREWSKIEGO 43
Z-up. NACZELNEGO DYREKTORA
GŁÓWNY SPECJALISTA
DODP - KIELCE
PODPIS NIECZYTELNY
inż. BOLESŁAW WRÓBEL
dn. 15.05.1997r.

ODPISY OPINII I UZGODNIEŃ:

PAŃSTWOWY TERENOWY
INSPEKTOR SANITARNY
BUSKO-ZDRÓJ
ul. ŚWIERCZEWSKIEGO 2
Z up. PAŃSTWOWEGO TERENO-
WEGO INSPEKTORA SANITARNEGO
PODPIS NIECZYTELNY
inż. TADEUSZ HAJEK
dn. 15.05.1997r.

ZARZĄD ŚWIĘTOKRZYSKICH
I NADNIDZIAŃSKICH PARKÓW
KRAJOBRAZOWYCH
W KIELCACH
PIŃCZÓW ul. 7 ZRÓDEŁ 8
PIŃCZÓW dn. 1997.06.02.
Z-ca DYREKTORA ZARZĄDU
PODPIS NIECZYTELNY
mgr inż. arch. IRENA MAJEWSKA

LASY PAŃSTWOWE
NADLEŚNICTWO PIŃCZÓW
PIŃCZÓW ul. 3-go MAJA 23
NADLEŚNICZY
PODPIS NIECZYTELNY
mgr inż. JÓZEF WACHNICKI
dn. 22.05.1997r.

URZĄD WOJEWÓDZKI W KIELCACH
WYDZIAŁ OCHRONY
ŚRODOWISKA - KIELCE
Z up. WOJEWODY
PODPIS NIECZYTELNY
inż. JERZY ZALEWSKI
dn. 02.07.1997r.

WOJEWÓDZKI ZARZĄD
MELIORACJI I URZĄDZEŃ
WODNYCH W KIELCACH
REJONOWY ODDZIAŁ
W BUSKU-ZDRÓJU
ul. KOPERNIKA 2
dn. 26.05.1997r.
PODPIS NIECZYTELNY

[Faint official stamps and signatures, including dates like 11.07.1996 and 22.05.1997]