


RYSUNEK

zmiany Nr 14 w miejscowym planie ogólnym zagospodarowania przestrzennego gminy Pińczów, dotyczącej sołectwa Chruścice.

Skala 1 : 5000

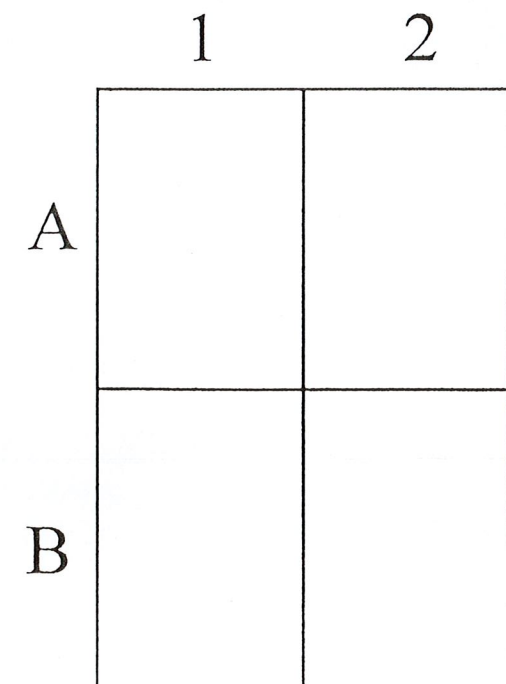
PRZEWODNICZĄCY
Rady Miejskiej
Haryk Szmit

Legenda:

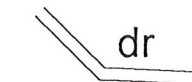


- linia rozgraniczająca teren
objęty zmianą planu.

Schemat siatki pól rysunku



9.6.PE - sposób przeznaczenia - teren eksplo-
atacji piasków ze złoża "Szczypec"
w granicach terenu i obszaru
górniczego, ustanowionego przez
Wojewodę Kieleckiego w koncesji
Nr 29/96 z dnia 19 lutego 1996 r.



- istniejąca droga dojazdowa
do złoża.

Projektant planu:
mgr inż. arch. Lucyna Zdybiowska
uprawnienia urbanistyczne nr 941/98

