


OCHRONA PRZED DOTYKIEM POŚREDNIM
SAMOCZYNNNE WYŁĄCZENIE
ZASILANIA W UKŁADZIE SIECIOWYM TN-C

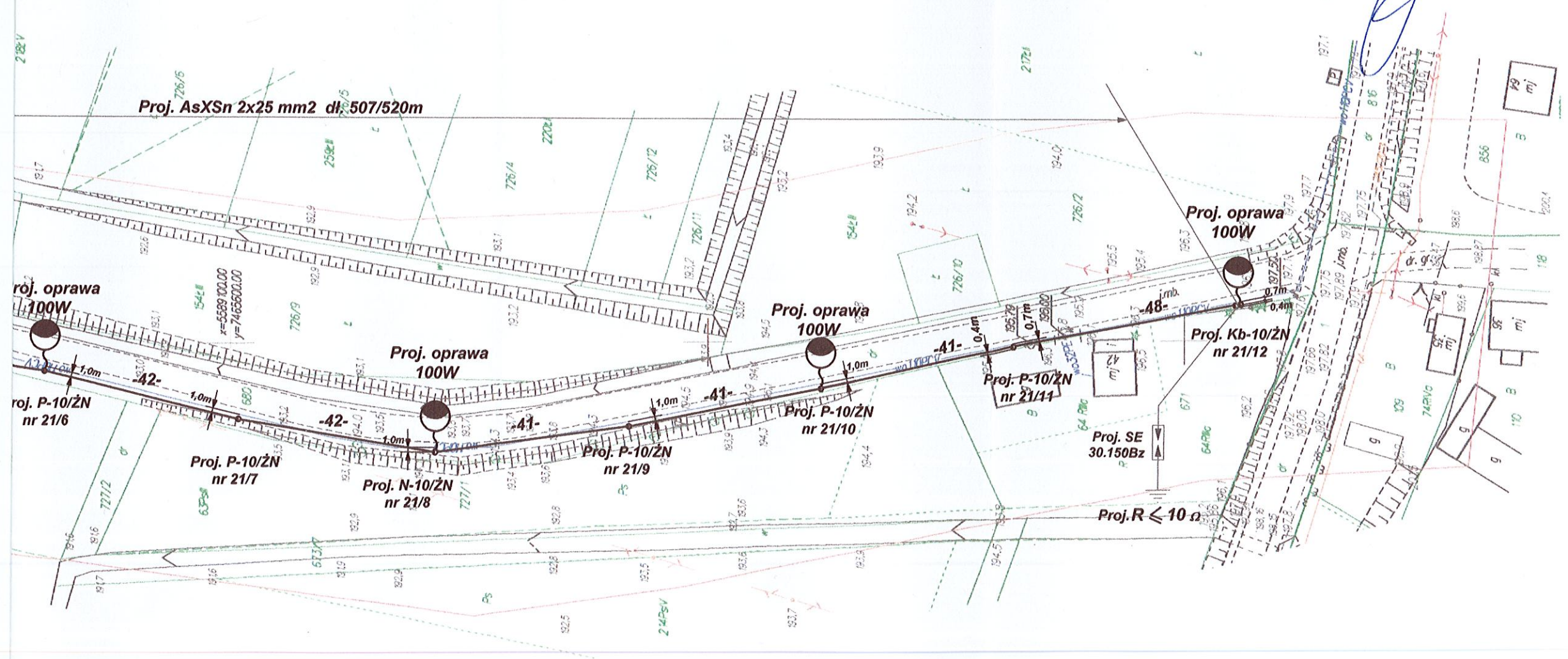
PLAN ZAGOSPODAROWANIA TERENU

Rys. nr 1

Obiekt	Budowa napowietrznej linii oświetlenia drogowego		Skala	1:1000
Lokalizacja	Mozgawa gm. Pińczów dz. nr ewid. 391, 563, 570, 573, 579, 669/1, 671, 680, 709		Wydział Architektury i Budownictwa	ul. Łaciszka 5, 28-100 Pińczów
Investor	GMINA PIŃCZÓW adres: ul. 3 Maja 10, 28-400 Pińczów		tel. 41 957 04 01	Data: 01.04.2015
Projektował	mgr inż. Mirosław Wites	Specjalność inst. elektryczna Upr. bud. nr SWK/0178/POOE/11	Podpis:	
Sprawdził	mgr inż. Janusz Ambroziewicz	Specjalność inst. elektryczna Upr. bud. nr SWK/0048/POOE/06	Podpis:	

 - Proj. oprawa OUSh-100 z lampą NAV-T 100W
instalowana na wysięgniku o długości 1,0 m - 6 szt.

STAROSTA PIŃCZOWSKI
Na podstawie art. 28b.1 i 28c ustawy z dnia 17 maja 1989 r.
Prawo geodezyjne i kartograficzne (t.j. Dz. U. z 2010 r.
Nr. 193 poz. 1287 ze zm.) dokumentacja była przedmiotem
nagrody koordynacyjnej przyznanej w siedzibie organu
w dniu 29.05.2015
znak sprawy: GNV.111.18.20.15
Pińczów, dnia 29.05.2015
Z up. STAROSTY
GEODETA POWIATOWY
(podpis osoby upoważnionej przez Starostę)



**MAPA DO CELÓW PROJEKTOWYCH
W SKALI 1:1000
Arkusz nr 2**

woj. świętokrzyskie
pow. pińczowski

260804_5 – gm. Pińczów- obszar wiejski
260804_5.0022 – M CZGAWA
Id jedn. ewid.:
sekcja: 7.133.16.04.3, 7.133.16.04.4, 7.133.16.09.1, 7.133.16.09.2
układ współrzędnych prostokątnych: 2000 strefa 7
układ wysokościowy: Kronsztadt 86

nr zgłoszenia pracy geodezyjnej: GN.VIII.6642.1.76.2015

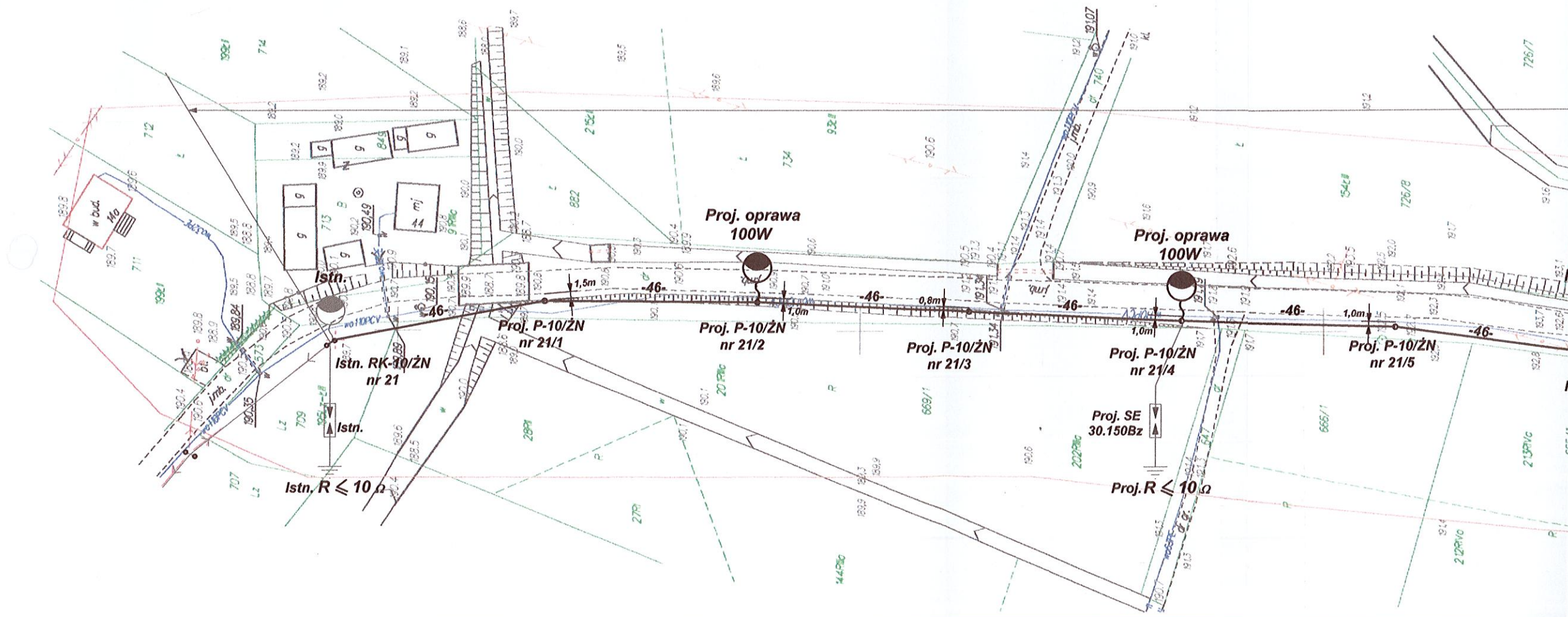
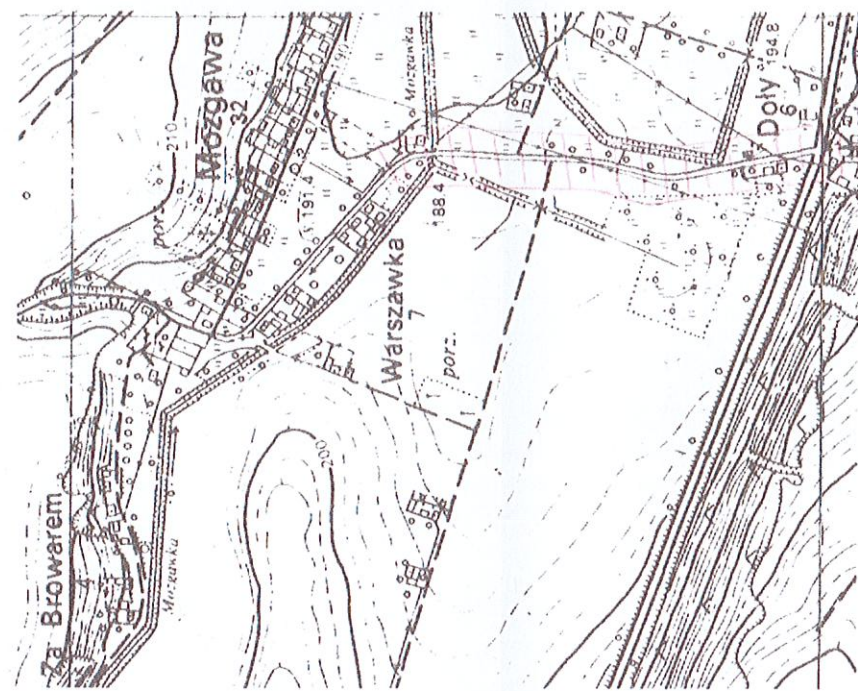
Granice nieruchomości przyjęto zgodnie z ewidencją gruntów.
Mapa nie może służyć do projektowania budynków w odległości mniejszej niż 4,0 m od granic nieruchomości.

Nie badano obciążeń służebnościami gruntowymi.

Nie wyklucza się istnienia uzbrojenia terenu, które nie zostało zgłoszone do inwentaryzacji.

Aktualizację fragmentu mapy syf-wys w obrębie oznaczonym kolorem czerwonym wykonał 10 lutego 2015r. geodeta uprawniony inż. Andrzej Kita.

Usługi Geodezyjne
inż. Andrzej Kita
35-125 Złota, 14
28 SW, nr 2257, 41 355-4052, 502 572 581
Regon 235745550 NIP 662-100-74-21



<p>Przebiegła się za niniejszym dokumentem został sporządzony w oparciu o: Geodezyjne i kartograficzne badania terenowe z pomiarów i pomiarów do ewidencji nieruchomości (zobacz załącznik nr 1) i mapy sytuacyjne (zobacz załącznik nr 2).</p>	
<p>Granice nieruchomości zostały określone na podstawie: mapy sytuacyjno-wysokościowej (zobacz załącznik nr 1) i mapy sytuacyjno-wysokościowej (zobacz załącznik nr 2).</p>	<p>Geodeta uprawniony inż. Andrzej Kita</p>
<p>Data wykonania pomiarów: 13.02.2015r.</p>	<p>Geodeta uprawniony inż. Andrzej Kita</p>

z up. SIAKUNSKI
GEODETA POWIATOWY
MARIUSZ JERZYSZAK