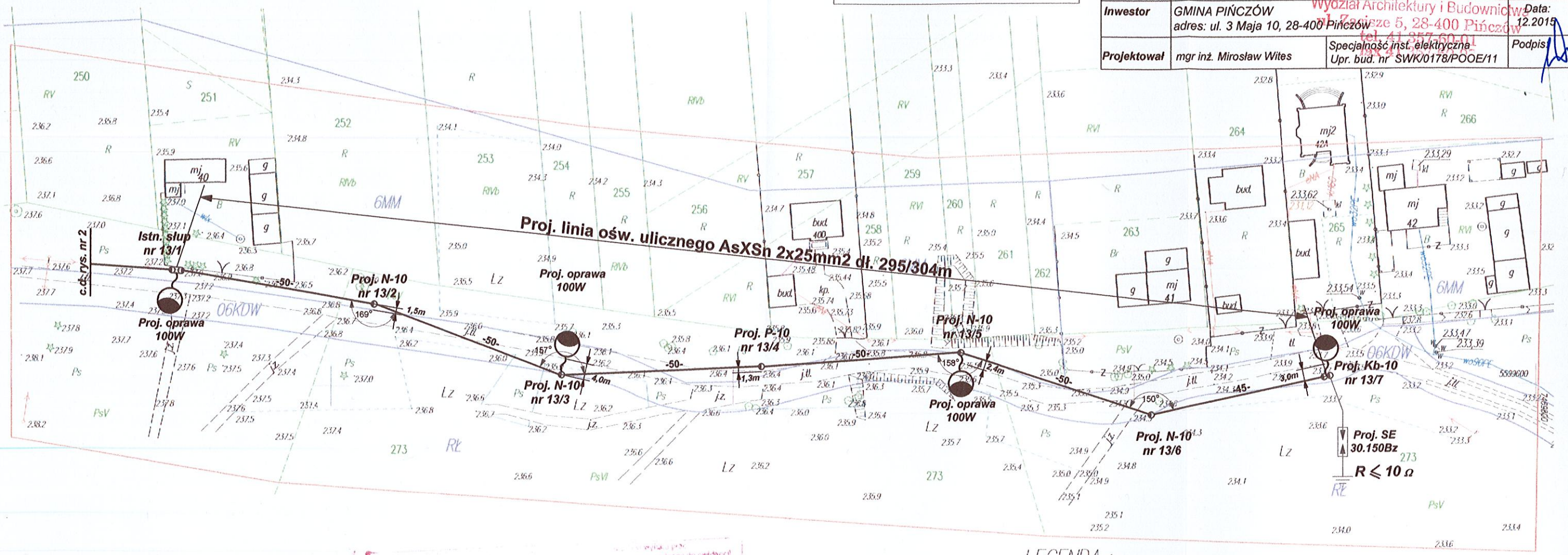


<b>PLAN ZAGOSPODAROWANIA TERENU</b>		Rys. nr 1
Obiekt	Budowa napowietrznej linii oświetlenia terenu	Skala 1:1000
Lokalizacja	Włochy gm. Pińczów dz. nr ewid. 168, 273	Data: 12.2015
Investor	GMINA PIŃCZÓW adres: ul. 3 Maja 10, 28-400 Pińczów	Podpis: [Signature]
Projektował	mgr inż. Mirosław Wites	Specjalność inst. elektryczna Upr. bud. nr SWK/0178/POOE/11

OCHRONA PRZED DOTYKIEM POŚREDNIM SAMOCZYNNIE WYŁĄCZENIE ZASILANIA W UKŁADZIE SIECIOWYM TN-C



**Mapa do celów projektowych**

skala 1: 1000

woj. Świętokrzyskie , pow. Pińczowski , gm. Pińczów

jednostka ewidencyjna Pińczów –obszar wiejski 260804\_5 ,

obręb 260804\_5.0036 , Włochy

arkusz mapy zasadniczej : 7.135.17.01.2 , 7.135.17.02.1

zgłoszenie rob. : GN.VIII.6642.1.924.2015

układ współrzędnych prostokątnych : 2000 strefa 7 ,układ wysokościowy : Kronsztadt 86

Granice nieruchomości przyjęto według ewidencji gruntów i budynków

Nie badano obciążeń służebnościami gruntowymi . Nie wyklucza się istnienia uzbrojenia terenu ,które nie zostało zgłoszone do inwentaryzacji .

Linię koloru czerwonego określono zakres aktualizacji.

Kolorem fioletowym oznaczono elementy MPZP wsi Włochy

Lz – użytki gruntowe nieujawnione w Ewidencji gruntów i budynków oznaczono na czarno

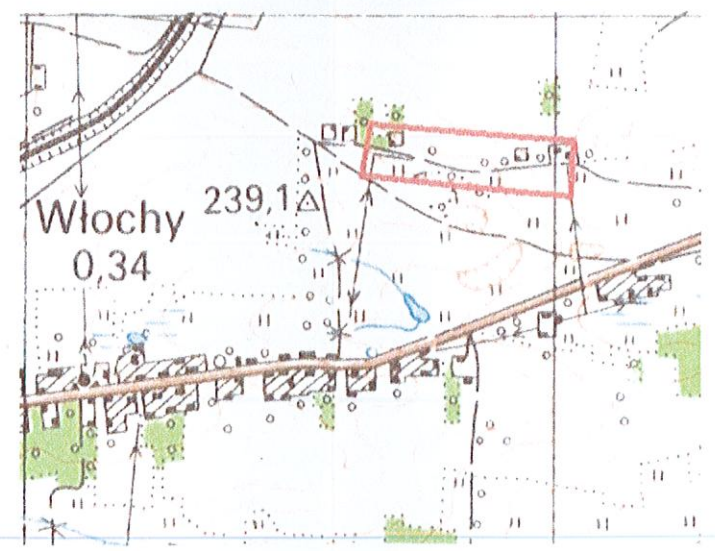
wyk. 30.11. 2015r. geodeta uprawniony Mirosław Skóra

27.10.2015 14:44  
03 GRU. 2015  
Z up. STAROSTY  
GEODETA POWIATOWY  
mgr inż. Jarosław Sadurski

GEODETA UPRAWNIONY  
Mirosław Skóra  
79-449 Działoszyce ul. Piłsudskiego 42  
50-111 Białystok nr 11756

LEGENDA :

- 06KDW opis z MPZP
- linia rozgraniczająca MPZP
- Lz użytek gr. nieujawniony w EGiB



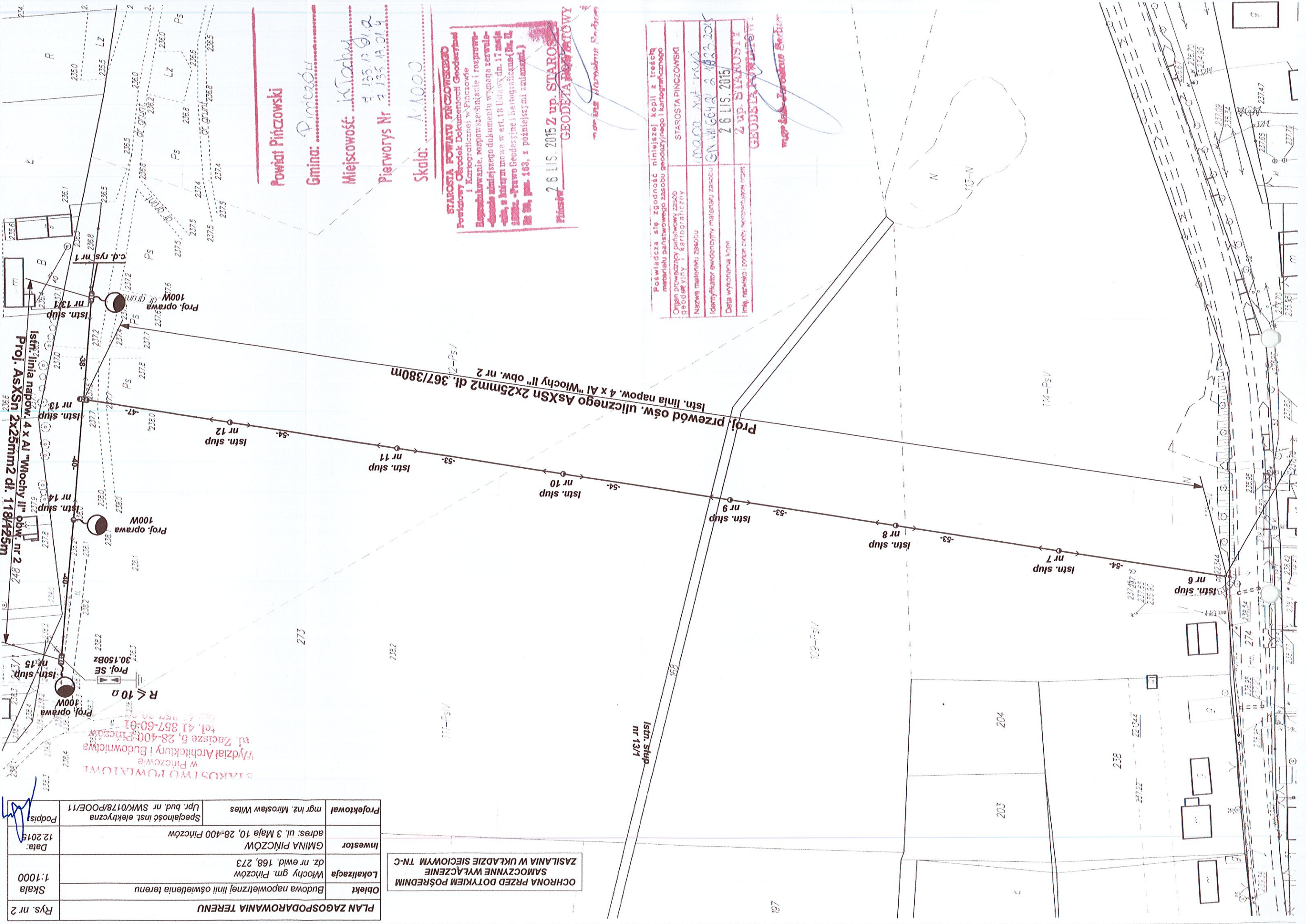
ORIENTACJA 1:10000



Rys. nr 2	PLAN ZAGOSPODAROWANIA TERENU		
Skala 1:1000	Objekt Budowa napowietrznej linii oświetlenia terenu		
Lokalizacja Wochy gm. Pińczów dz nr ewid. 168, 273	Inwestor GMINA PIŃCZÓW		
Data: 12.2015	Projekował mgr inż. Mirosław Wites		
Podpis	Specjalność inst. elektryczna		
	Upr. bud. nr SWK/0178/POE/11		

OCHRONA PRZED DOTYKIEM POŚREDNIM SAMOCZYNNYM WYŁĄCZENIEM TN-C ZASILANIA W UKŁADZIE SIECIOWYM TN-C

STACJOWNOŚĆ POWIATOWE  
w Pińczowie  
Wydział Architektury i Budownictwa  
ul. Zaczęte 5, 28-400 Pińczów  
tel. 41 857-60-81



Powiat Pińczowski

Gmina: Pińczów

Miejscowość: Wochy

Pierworys Nr 135.A.014

Skala: 1:1000

STAROSTA POWIATU PIŃCZOWSKIEGO  
Powiatowy Ośrodek Dokumentacji Geodezyjnej i Kartograficznej w Pińczowie  
Bespłatne udostępnienie i rozprowadzenie, rozpowszechnianie i rozprowadzenie najmniejszego dokumentu wymaga zawarcia oświadczenia w art. 18 Ustawy dn. 17 maja 2004 r. - Prawo Geodezyjne i Kartograficzne (Dz. U. z 04.05.2004 r. nr 103, z późniejszymi zmianami.)  
Pińczów 26 LIS. 2015 Z up. STAROSTY  
GEODETA REJESTROWANY  
mgr inż. Jarosław Kuchta

Poswiadcza się zgodność niniejszej kopii z treścią materiału państwowego zasobu geodezyjnego i kartograficznego	STAROSTA PIŃCZOWSKI
Organ prowadzący państwowy zasób geodezyjny i kartograficzny	MAJON Xyf. Trusk
Nazwa materialnego zasobu	GN VIII 6042 A 1023 20X
Identyfikator ewidencyjny materialnego zasobu	26 LIS. 2015
Data wykonała kopii	Z up. STAROSTY
Imię, nazwisko i pozycja osoby wykonującej kopię	GEODETA REJESTROWANY

mgr inż. Jarosław Kuchta