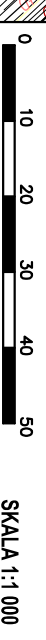





ZMIANA NR 4 MIEJSCOWEGO PLANU ZAGOSPODAROWANIA PRZESTRZENNEGO MIASTA PIŃCZÓW

PROGNOZA ODDZIAŁYWANIA NA ŚRODOWISKO





Stan projektowany terenu objęty zmianą - rysunek nr 2.


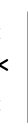


LEGENDA


-  TERENY ZAINWESTOWANE O POWIERZCHNI BIOLOGICZNE CZYNNEJ - 0%
-  TERENY ZAINWESTOWANE O POWIERZCHNI BIOLOGICZNE CZYNNEJ ~ 50%
-  ODDZIAŁYWANIE NEUTRALNE NA ŚRODOWISKO PRZYRODNICZE

OZNACZENIA STANOWIĄCE USTALENIA OBOWIĄZUJĄCE PLANU

-  GRANICE OBSZARU OBJĘTEGO USTALENIAMI PLANU
-  LINIE ROZGRANICZAJĄCE TERENY O RÓŻNYM PRZEZNACZENIU LUB RÓŻNYCH ZASADACH ZAGOSPODAROWANIA
-  NIEPRZERWALNE LINIE ZABUDOWY
-  TERENY ZABUDOWY MIESZKANIOWEJ JEDNORODZINNEJ

-  TERENY DROGI PUBLICZNEJ KLASY DOJAZDOWEJ
-  ZWYMIAROWANE WZAJEMNE ODLEGŁOŚCI ELEMENTÓW ZAGOSPODAROWANIA

OZNACZENIA STANOWIĄCE INFORMACJE DODATKOWE PLANU - POZA OPRACOWANIEM

-  TERENY KOMUNIKACJI DROGOWEJ