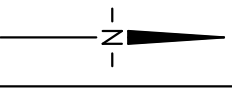


ZMIANA NR 4 MIEJSCOWEGO PLANU ZAGOSPODAROWANIA PRZESTRZENNEGO MIASTA PIŃCZÓW





PROGNOZA ODDZIAŁYWANIA NA ŚRODOWISKO

Stan projektowany terenu objęty zmianą - rysunek nr 4.






0 10 20 30 40 50 SKALA 1:1 000


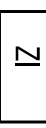


LEGENDA




-  ODDZIAŁYWANIE KORZYSTNE NA ŚRODOWISKO PRZYRODNICZE
-  ODDZIAŁYWANIE NEUTRALNE NA ŚRODOWISKO PRZYRODNICZE
-  TERENY NIEZAINWESTOWANE O POWIERZCHNI BIOLOGICZNE CZYNNEJ ~ 90%
-  TERENY ZAINWESTOWANE O POWIERZCHNI BIOLOGICZNE CZYNNEJ ~ 20%

OZNACZENIA STANOWIĄCE USTALENIA OBOWIĄZUJĄCE PLANU

-  GRANICE OBSZARU OBJĘTEGO USTALENIAMI PLANU
-  LINIE ROZGRANICZAJĄCE TERENY O RÓŻNYM PRZEZNACZENIU LUB RÓŻNYCH ZASADACH ZAGOSPODAROWANIA
-  NIEPRZEKRACZALNE LINIE ZABUDOWY
-  NAPOWIETRZNA LINIA ELEKTROENERGETYCZNA 15 KV WRAZ Z PASEM STREFY TECHNOLOGICZNEJ
-  TERENY ZABUDOWY PRODUKCYJNEJ I USŁUGOWEJ

-  P/U TERENY ZABUDOWY PRODUKCYJNEJ I USŁUGOWEJ
-  ZI TERENY ZIELENI IZOLACYJNEJ

-  ZWYMIAROWANE WZAJEMNE ODLEGŁOŚCI ELEMENTÓW ZAGOSPODAROWANIA

-  OZNACZENIA STANOWIĄCE INFORMACJE DODATKOWE PLANU - POZA OPRACOWANIEM
-  TERENY KOMUNIKACJI DROGOWEJ
-  NAPOWIETRZNA LINIA ELEKTROENERGETYCZNA 15 KV WRAZ Z PASEM STREFY TECHNOLOGICZNEJ

