

Tytuł projektu: Budowa elementów małej architektury w miejscu publicznym (urządzenia placu zabaw)

Inwestor: Gmina Pińczów, ul. 3 Maja 10, 28-400 Pińczów

## OPIS TECHNICZNY DO PROJEKTU ARCHITEKTONICZNEGO

### CELI ZAKRES OPRACOWANIA:

Budowa elementów małej architektury w miejscu publicznym (urządzenia placu zabaw) w ramach realizacji projektu inwestycyjnego „Doposażenie placu zabaw ” na dz. nr 206/1 w miejscowości Szczypiec gm. Pińczów.

### INWESTOR:

**Gmina Pińczów**

ul. 3 Maja 10  
28-400 Pińczów

### LOKALIZACJA:

**Dz. nr 206/1**, zlokalizowana w miejscowości Szczypiec, obręb 0033 Szczypiec, gmina Pińczów, powiat pińczowski, województwo świętokrzyskie

### **Główny projektant :**

mgr inż. arch. Bogdan Ślusarczyk  
upr. bud. 577/KW/73  
spec. architektoniczna



Tytuł projektu: Budowa elementów małej architektury w miejscu publicznym (urządzenia placu zabaw)  
Inwestor: Gmina Pińczów, ul. 3 Maja 10, 28-400 Pińczów

Projekt techniczny stanowi dokumentację niezbędną w zakresie formalnym i technicznym przedstawiającą rozwiązania techniczno-materiałowe oraz określającą lokalizację projektowanej budowy w zakresie niezbędnego opisu, rysunków i szkiców technicznych wymaganych na podstawie art. 30 ust. 3 Ustawa Prawo Budowlane z dnia 7 lipca 1994r. (Dz. u. 2018 poz. 1202 t.j.). Projekt Techniczny nie jest projektem budowlanym w myśl przepisów powyższej ustawy i nie podlega wymaganiom zawartym w przepisach szczegółowych. Rozporządzenie Ministra Transportu, Budownictwa i Gospodarki Morskiej z dnia 25 kwietnia 2012r. w sprawie szczegółowego zakresu i formy projektu budowlanego (Dz. U. 2012 poz. 462)

## **I. DANE OGÓLNE INWESTYCJI**

### **ZAMIERZENIE INWESTYCYJNE:**

Zamierzenie inwestycyjne obejmuje:

- Instalacja urządzeń placu zabaw,

### **INWESTOR:**

Gmina Pińczów ul. 3 Maja 10, 28-400 Pińczów

### **LOKALIZACJA:**

Dz. nr 206/1, zlokalizowana w miejscowości Szczybiec

## **II. PRZEDMIOT I ZAKRES OPRACOWANIA**

Przedmiot opracowania obejmuje:

1. Projekt instalacji urządzeń placu zabaw,

W zakresie opracowania, stosowane rozwiązania projektowe przedstawiono w postaci opisu technicznego, wykonania poszczególnych obiektów, a także związanych z tym robót budowlanych, wymagań konstrukcyjno-materiałowych, a także niezbędnych schematów i rysunków umożliwiających sprawne wykonanie robót.

## **III. PODSTAWA PRAWNA OPRACOWANIA**

- Umowa z Zamawiającym: Gminą Pińczów
- Wytyczne projektowe
- Wizja w terenie
- Dz.U.2018.0.1202 t.j. - Ustawa z dnia 7 lipca 1994 r. - Prawo budowlane art. 29 ust. 1 p. 2d
- Dz.U.2018.0.1202 t.j. - Ustawa z dnia 7 lipca 1994 r. - Prawo budowlane art. 29 ust. 1 p. 22
- Wytyczne szczegółowe producenta przykładowo zastosowanych urządzeń i materiałów

## **IV. OPIS STANU ISTNIEJĄCEGO**

Działka o nr 206/1 w zakresie Inwestycji jest działką zabudowaną budynkiem świetlicy wiejskiej oraz wiatą jak również urządzeniami placu zabaw: huśtawka -waga, karuzela i inne elementy małej architektury. Działka porośnięta jest zielenią niską jest ogrodzona.

## **V. OPIS PROJEKTOWANYCH OBIEKTÓW**

### **1. Wyposażenie placu zabaw**

- Zaprojektowano łącznie 2 urządzenia:
- huśtawka podwójna 1 szt

Tytuł projektu: Budowa elementów małej architektury w miejscu publicznym (urządzenia placu zabaw)  
Inwestor: **Gmina Pińczów**, ul. 3 Maja 10, 28-400 Pińczów

## PARAMETRY TECHNICZNE:

Szerokość : 185 cm  
Długość: 370 cm  
Wysokość: 220 cm  
Wysokość swobodnego upadku: 93 cm  
Strefa bezpieczeństwa: 710x390 cm

- bujak 1 szt

## PARAMETRY TECHNICZNE:

Szerokość : 28 cm  
Długość: 93 cm  
Wysokość: 81 cm  
Wysokość swobodnego upadku: 81 cm  
Strefa bezpieczeństwa: 250x340 cm

Projektowane urządzenie jest urządzeniem wolnostojącym. Szczegółowe rozwiązania przedstawiono na rys. A-01

Opis zakończono dnia maj 2020r.

**Autor opracowania:**

**mgr inż. arch. Bogdan Ślusarczyk**


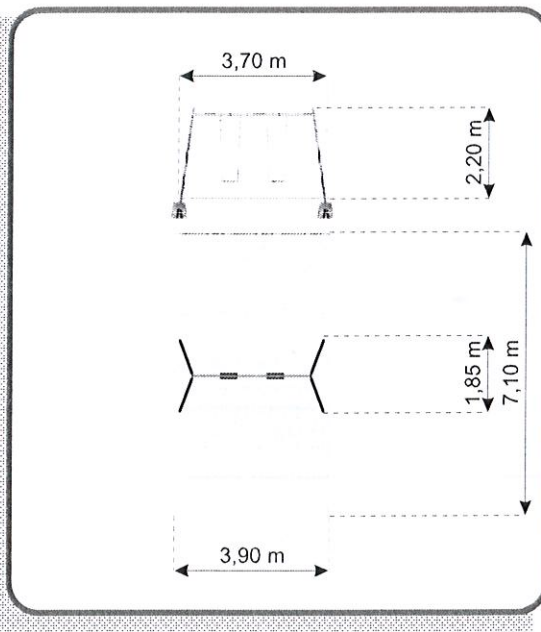
Uprawniony do projektowania w branży architektonicznej nr 577/KW/73

*mgr inż. Bogdan Ślusarczyk*  
**ARCHITEKT - URBANISTA**  
Uprawniony do projektowania  
wszelkich obiektów budowlanych  
i projektowania przestrzennego  
UPR. ARCH - BUD. NR 577/KW/73  
UPR. URBANISTYCZNE NR 111/87

# WIDOK - HUŚTAWKA



Mocowanie do podłoża bezpośrednio w gruncie



Źródło:  
<http://www.plac zabaw frajda.pl/>

<b>HUŚTAWKA</b>	
Oznaczenie na PZT	<b>/A/</b>
PARAMETRY TECHNICZNE:	
Szerokość:	185 cm
Długość:	370 cm
Wysokość:	220 cm
Wysokość swobodnego upadku:	93 cm
Strefa bezpieczeństwa:	710x390 cm






Wszystkie prawa zastrzeżone. Łączenie z prawem reprodukcji lub udostępnienia osobom trzecim tego rysunku lub jego części bez wyrażonego upoważnienia autora Biura Projektowego Draft (DZ.U. 24/1994, poz. 85, art. 115-116)

Rewizje nr/data:	Temat rewizji - krótki opis:					
Jednostka Projektowa:	 <b>DRAFT ENGINEERS sp. z o.o.</b>				<b>Gmina Pińczów</b> ul. 3 Maja 10 28-400 Pińczów	
Nazwa Inwestora:	ul. Krakowska 21 32-065 Krzeszowice www.biurodraft.com.pl					
Nazwa obiektu budowlanego:	Budowa elementów małej architektury w miejscu publicznym (urządzeniaplacu zabaw)					
Adres obiektu budowlanego:	miejscowość <b>Szczypiec, gmina Pińczów</b> j. ewid 260804_5 Pińczów- obszar wierejski, 0033 Szczypiec			Nr działek inwestycji:	<b>206/1</b>	
Branża:	<b>ARCHITEKTURA</b>	Stadium:	<b>PROJEKT TECHNICZNY</b>		Nr projektu:	<b>444/PA-K/06/2020</b>
Funkcja:	Imię i nazwisko:		Nr uprawnień i specjalizacja:		Podpis:	Data opracowania:
Projektant:	<b>mgr inż. arch. Bogdan Ślusarczyk</b>		upr. bud. nr 577/KW/73 architektoniczne bez ograniczeń			<b>2020 maj</b>
Rysunek opracował:	Nazwa Rysunku:	<b>WIDOK - HUŚTAWKA</b>			Skala:	Nr rys. <b>A-01</b>
Małgorzata Kałamaćka						

# PROJEKT ZAGOSPODAROWANIA TERENU

SKALA 1:500

## OZNACZENIA:

-  Istniejący teren zielony
-  Projektowane utwardzenie
-  Strefa bezpieczna
-  Granica działki nr 206/1
-  Zakres inwestycji

## ISTNIEJĄCE ZAGOSPODAROWANIE

- ① Budynek świetlicy
- ② Wiata drewniana
- ③ Karuzela
- ④ Huśtawka /wagowa/
- ⑤ Kosz do koszykówki
- ⑥ Kosz na śmieci
- ⑦ Tablica informacyjna

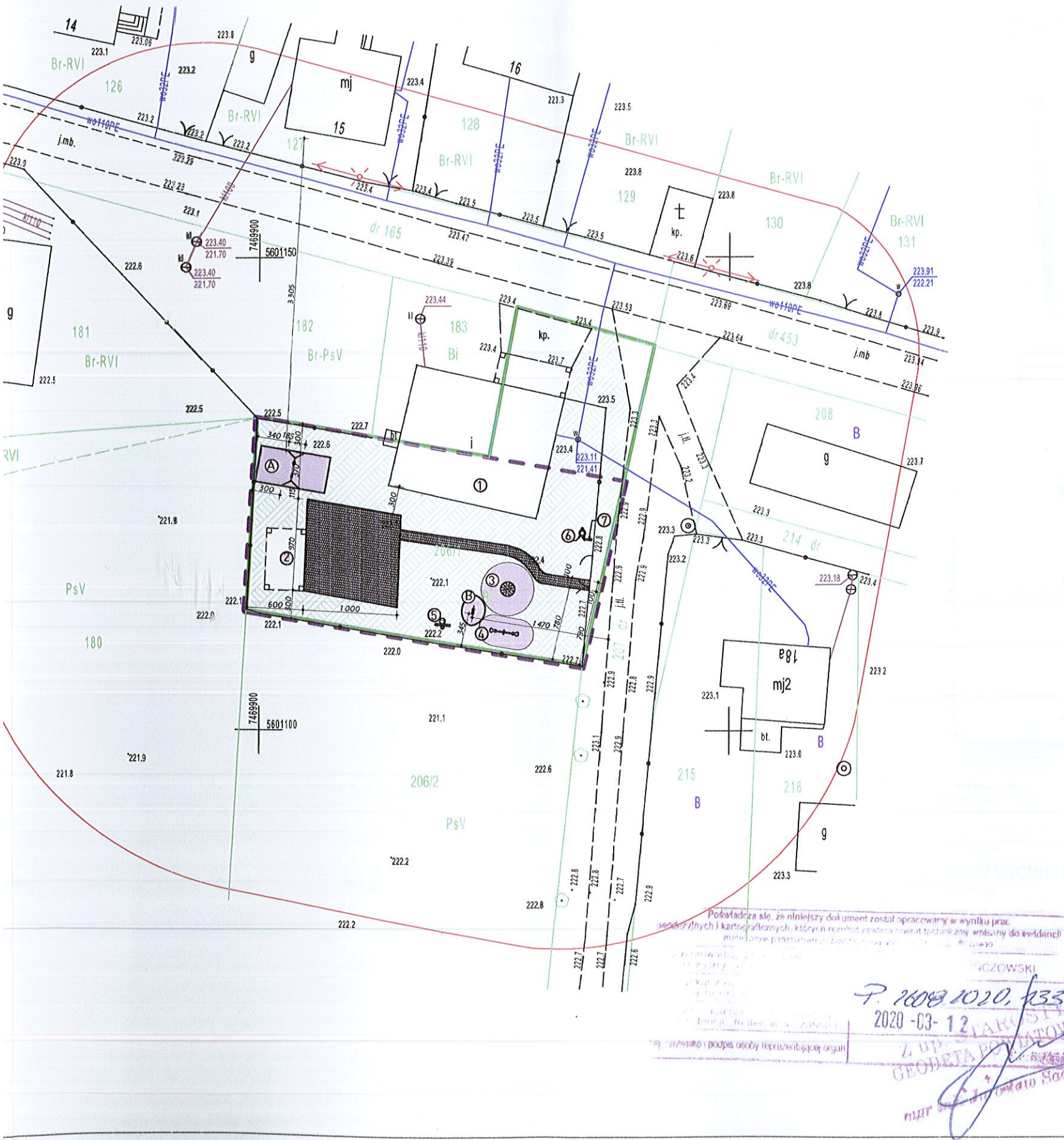
## PROJEKTOWANE URZĄDZENIA

- Ⓐ Huśtawka /podwójna/ 1 szt.
- Ⓑ Bujak 1 szt.

Potwierdzam za zgodność z oryginałem

dnia 11 MAJ 2020 r. miejscowość K...

**mgr inż. Bogdan Ślusarczyk**  
 ARCHITEKT - URBANISTA  
 Usługowny projektant  
 wszelkich obiektów budowlanych  
 i projektowania przestrzennego  
 UPI ARCH - BUD.NR 577/KW/73  
 UPR. URBANISTYCZNE NR 111/87



<p>Wszelkie prawa zastrzeżone. Łącznie z prawem reprodukcji lub udostępnienia osobom trzecim tego projektu lub jego części. Wszelkiego opracowania autorstwa Biura Projektowego Draft (S.C.U. ZWIĘZIŁA P.Ł.B.Ś. art. 115-118)</p>	<p>Re wizje nr/data: _____                  Temat re wizji - krótki opis: _____</p>	<p>Jednostka Projektowa: <b>DRAFT ENGINEERS sp. z o.o.</b>                  ul. Krakowska 21                  32-065 Krzeszowice                  e-mail: biuro@biurodraft.com.pl www.biurodraft.com.pl</p>	<p><b>Gmina Pińczów</b>                  ul. 3 Maja 10                  28-400 Pińczów</p>
<p>Nazwa Inwestora: _____</p>	<p>Nazwa obiektu budowlanego: <b>Budowa elementów małej architektury w miejscu publicznym (urządzenia placu zabaw)</b></p>	<p>Adres obiektu budowlanego: <b>mięjsowość Szczupiec, gmina Pińczów j. ewid 260804_5 Pińczów- obszar wilejski, 0033 Szczupiec</b></p>	<p>Nr działek inwestycji: <b>206/1</b></p>
<p>Branża: <b>ARCHITEKTURA</b></p>	<p>Stadium: <b>PROJEKT BUDOWLANY</b></p>	<p>Nr projektu: <b>444/PA-K/06/2020</b></p>	<p>Data opracowania: <b>2020 maj</b></p>
<p>Funkcja: Imię i nazwisko: <b>mgr inż. arch. Bogdan Ślusarczyk</b></p>	<p>Nr uprawnień i specjalizacja: <b>upr. bud. nr 577/KW/73 architektoniczne bez ograniczeń</b></p>	<p>Podpis: _____</p>	<p>Nr rys.: <b>PZT-01</b></p>
<p>Rysunek opracował: <b>Małgorzata Kalamacka</b></p>	<p>Nazwa Rysunku: <b>PROJEKT ZAGOSPODAROWANIA TERENU</b></p>	<p>Skala: <b>1:500</b></p>	<p>Nr rys.: <b>PZT-01</b></p>

7. 2009 2020. 133  
 2020-03-12  
 GEOMETRA POZIOMY  
 mgr inż. Bogdan Ślusarczyk