




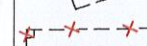


PROJEKT ZAGOSPODAROWANIA TERENU


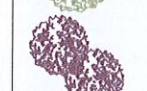
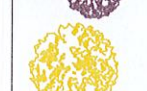

skala 1:500

PROJEKT ZAGOSPODAROWANIA TERENU ZOSTAŁ OPRACOWANY NA ELEKTRONICZNIE PRZETWORZONEJ KOPII MAPY DO CELÓW PROJEKTOWYCH OPRACOWANEJ PRZEZ UPRAWNIIONEGO GEODETĘ I ZATWIERDZONEJ W ORGANIE NADZORU GEODEZYJNEGO. PRZEDSTAWIONY PROJEKT JEST RYSUNKIEM NA ELEKTRONICZNEJ (WEKTOROWEJ) / LUB RASTOWEJ WERSJI MAPY - NIE STANOWI ODRĘBNEGO DOKUMENTU STANOWIĄCEGO MAPĘ W ROZUMIENIU PRZEPISÓW GEODEZYJNYCH (w szczególności art.19 ust.1 pkt11 Ustawy z dnia 17 maja 1989r. - Prawo geodezyjne i kartograficzne (Dz. U. z 2019r. poz. 725 t.j.))

LEGENDA

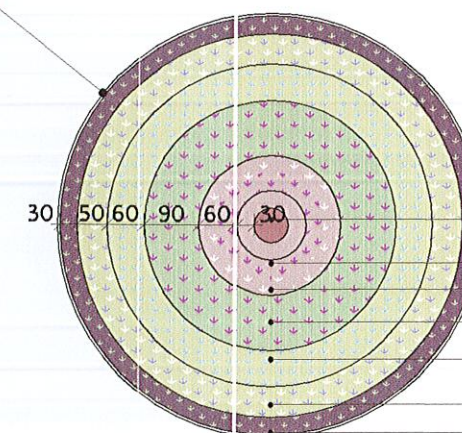
-  - Zakres obszaru opracowania - dz. nr 77/24 oraz część dz. nr 77/27
- A** - Istniejący budynek - Świetlica
- B** - Projektowana wiatka przystankowa
- C** - Projektowane ławki (4 szt.)
- D** - Projektowany kosz na śmieci (2 szt.)
- E** - Projektowana lampa solarna LED - wpuszczana w chodnik (13 szt.)
- F** - Projektowana atrapa kamery (2 szt.)
-  - Kierunek spływu wód opadowych
-  - Projektowane utwardzenie - kostka brukowa, prostokątna, beżowa, w kolorze szarym.
-  - Istniejące utwardzenie
-  - Istniejące obrzeża chodnikowe - do usunięcia
-  - Istniejąca wiatka przystankowa - do wyburzenia

Projektowana zieleni:



-  - Klon pospolity Golden Globe - *Acer platanoides 'Golden Globe'* - 2 szt.
-  - Klon kulisty czerwony Purple Globe - *Acer platanoides 'Purple Globe'* - 2 szt.
-  - Klon jesionolistny Aureomarginatum - *Acer negundo 'Aureomarginatum'* - 1 szt. Podтвердам за zgodność з оригіналом
-  - Rabata wyniesiona 30 cm ponad teren z obrzeżami betonowymi

28.07.2020
dnia miejscowość Leszcze

mgr inż. Bogdan Ślusarczyk
ARCH. - URBANISTA
Specjalność: projektowanie
wzrostu i kształtu budowlanych
i projektów przestrzennych
UPR. ARCH. - BUD. NR 577/KW/73
UPR. URBANISTYCZNE NR 111/87



- Klon jesionolistny 'Aureomarginatum' - *Acer negundo 'Aureomarginatum'* - 1 szt.
- Tawułka Arends 'Cattleya' - *Astilbe x arendsii* - 12 szt. - (7 szt. / 1 m²)
- Zawilec japoński 'Honore Jobert' - *Anemone hybride* - 11 szt. (5 szt. / 1 m²)
- Bodziszek korzeniasty - *Geranium macrorrhizum* - 100 szt. - (9 szt. / 1 m²)
- Brunera wielkolistna 'Diane's Gold' - *Brunnera macrophylla* - 76 szt. - (7 szt. / 1 m²)
- Rumianka japońska - *Pachysandra terminalis* - 84 szt. - (15 szt. / 1 m²)
- Ułotka wiosenna - *Omphalodes verna* - 90 szt. - (16 szt. / 1 m²)
- Dąbrówka rozłogowa 'Mahogany' - *Ajuga reptans* - 108 szt. - (15 szt. / 1 m²)

Wszelkie prawa zastrzeżone łącznie z prawem reprodukcji lub udostępnienia osobom trzecim tego rysunku lub jego części bez wyraźnego upoważnienia autora. Biuro Projektowego Draft (Dz.U. 24/1994 poz.83 art. 115-118)	Revizje nr/data:	Temat rewizji - krótki opis:	
	Jednostka Projektowa:	DR AFT ENGINEERS	
Nazwa Inwestora:		ul. Krakowska 21 32-065 Krzeszowice www.biurodraft.com.pl	
Nazwa obiektu budowlanego:	„Rozbiórka istniejącej wiatki przystankowej oraz budowa elementów małej architektury (wiatki przystankowej, ławek, koszy na śmieci). Wykonanie utwardzeń oraz nasadzeń na dz. nr 77/24; 77/27 w miejscowości Leszcze, w ramach inwestycji pn. „Zagospodarowanie terenu przy budynku świetlicy – Gacki Osiedle”.		
Adres obiektu budowlanego:	Leszcze 28-400, gmina Pińczów		Nr działek inwestycji: 77/24; 77/27
Branda:	PZT	Stadium:	PROJEKT TECHNICZNY
Funkcja:	Imię i nazwisko:		Nr projektu: 452/PA-K/07/2020
Projektant:	mgr inż. arch. Bogdan Ślusarczyk		Podpis: 
Nazwa Rysunku:	PROJEKT ZAGOSPODAROWANIA TERENU		Data opracowania: lipiec, 2020 r.
	Skala:	1:500	Nr rys. PZT-01