

OPIS TECHNICZNY

Przebudowa drogi publicznej gminnej nr 365006T położonej na działce oznaczonej nr ewid. gruntów 503 obr. 13 w miejscowości Kopernia gm. Pińczów

1. Stan istniejący:

Odcinek drogi na działce nr ewid. gruntów 503 obręb 13 w miejscowości Kopernia gm. Pińczów o długości 515 mb, jest drogą o nawierzchni asfaltowej o szerokości 5,00m, stan techniczny nawierzchni drogi dobry. Brak chodników. Pobocza gruntowe utwardzone.

Teren przyległy do drogi jest terenem zagospodarowanym, o charakterze zabudowy jednorodzinnej oraz zabudowy zagrodowej.

Przedmiotowa droga gminna zapewnia komunikację mieszkańcom wsi Kopernia.

2. Stan projektowany:

Przedmiotem niniejszego opracowania jest przebudowa istniejącej drogi gminnej w miejscowości Kopernia gm. Pińczów działka nr ewid. 503 obr. 13 na odcinku 515,00 m. Projektuje się wykonanie chodnika o szerokości 2,00m.

Chodnik będzie usytuowany bezpośrednio przy jezdni -strona prawa, wyniesiony na wysokość 12 cm i oddzielony krawężnikiem.

W miejscu istniejących słupów energetycznych wystąpi miejscowe zawężenie szerokości chodnika do szerokości 1,50m.

Na odcinku planowanych robot brak jest kanalizacji deszczowej. Projektowane zagospodarowanie terenu przewiduje odprowadzenie wód opadowych powierzchniowo. Spadek podłużny chodnika zgodny ze spadkiem jezdni. Spadek poprzeczny 2% w kierunku jezdni.

Zakres robot obejmuje:

- wykonanie robot ziemnych -korytowanie 10 cm
- wykonanie łąwy pod krawężnik,
- ułożenie krawężników wzdłuż jezdni,
- ułożenie obrzeży,
- wykonanie podbudowy oraz nawierzchni chodnika z kostki brukowej betonowej,
- regulację wysokości studzienek kanalizacji sanitarnej.

Konstrukcja chodnika

- kostka betonowa, kolor szary gr. 6 cm,
- podsypka cementowo -piaskowa 1:4 gr. 4cm,
- podbudowa z kruszywa łamanego gr. 10cm.

Konstrukcja chodnika w miejscu istniejących zjazdów

- kostka betonowa, kolor grafitowy gr. 8 cm,
- podsypka cementowo -piaskowa 1:4 gr. 4cm,
- podbudowa z kruszywa łamanego gr. 25 cm.

Projektowany chodnik należy obramować od strony zachodniej obrzeżem betonowym o wymiarach 6x20x100cm, od strony wschodniej (jezdni) ułożyć krawężnik o wymiarach 15x 30x100cm.

Chodnik będzie spełniać warunki techniczne określone rozporządzeniem Ministra Transportu i Gospodarki Morskiej w sprawie warunków technicznych, jakim powinny odpowiadać drogi publiczne i ich usytuowanie, paragraf 44.

Chodnik przeznaczony jest wyłącznie do ruchu pieszych.

Przebudowę drogi planuje się w obrębie własności gruntowej, nie będzie ingerencji w działki sąsiednie. Oddziaływanie obiektu budowlanego ogranicza się do działki nr ewid. 503 -na której planowana jest inwestycja.

Podczas prowadzenia inwestycji nie przewiduje się wycinki drzew i krzewów, inwestycja będzie przebiegać w granicach obecnie przebiegającego pasa drogowego.

3. Wpływ oddziaływania na środowisko.

Przebudowa drogi nie zmieni dotychczasowego sposobu zagospodarowania (w ewidencji gruntów działka sklasyfikowana jest jako droga i jej przeznaczenie nie ulegnie zmianie) i nie będzie miała negatywnego skutku związanego z wpływem na zdrowie ludzi. Przedsięwzięcie nie jest zaliczone do mogących znacząco oddziaływać na środowisko w rozumieniu rozporządzenia Rady Ministrów z dnia 09 listopada 2010 roku w sprawie przedsięwzięć mogących znacząco oddziaływać na środowisko (Dz. U. z 2010r. Nr 213 poz. 1397 ze zm.). Remont drogi wpłynie na estetykę terenu orazna poprawę bezpieczeństwa użytkowników.

4. Urządzenia obce

Istniejący pas drogowy uzbrojony jest w infrastrukturę techniczną. Zakres planowanych robót budowlanych nie koliduje z istniejącym uzbrojeniem terenu.

5. Stan prawny

Działka oznaczona nr ewid. 503 obr. 13 w miejscowości Kopernia gm. Pińczów, na które planowane są roboty budowlane (budowa chodnika w ramach przebudowy) jest własnością gminy Pińczów.

6. Uwagi:

Teren planowanej inwestycji nie znajduje się na terenach wpływu eksploatacji górniczych oraz nie jest objęty strefą ochrony konserwatorskiej.

Sporządziła: Jolanta Król -Gadomska

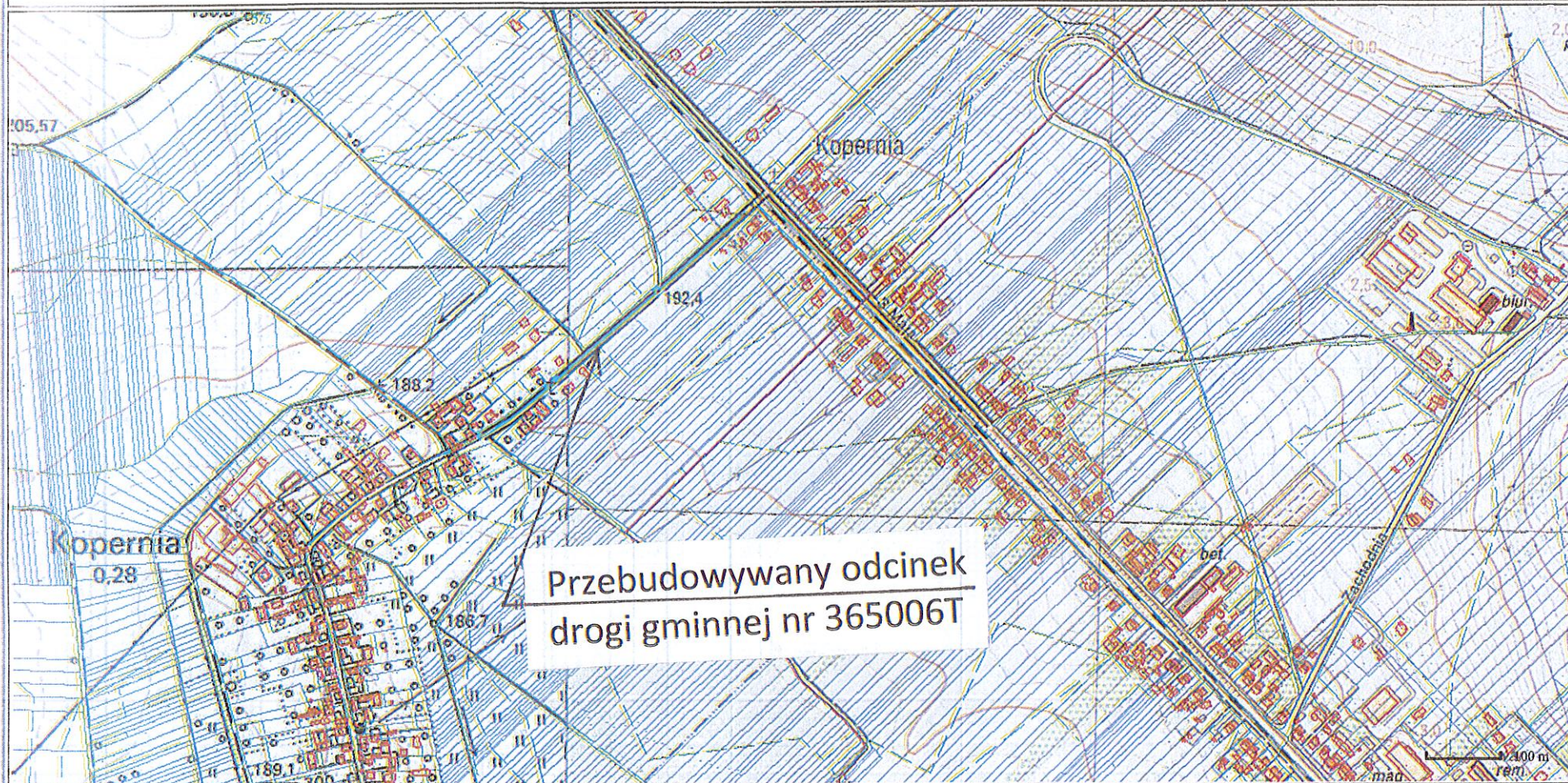


BURMISTRZ



mgr inż. Włodzimierz Badurak

Wydruk mapy



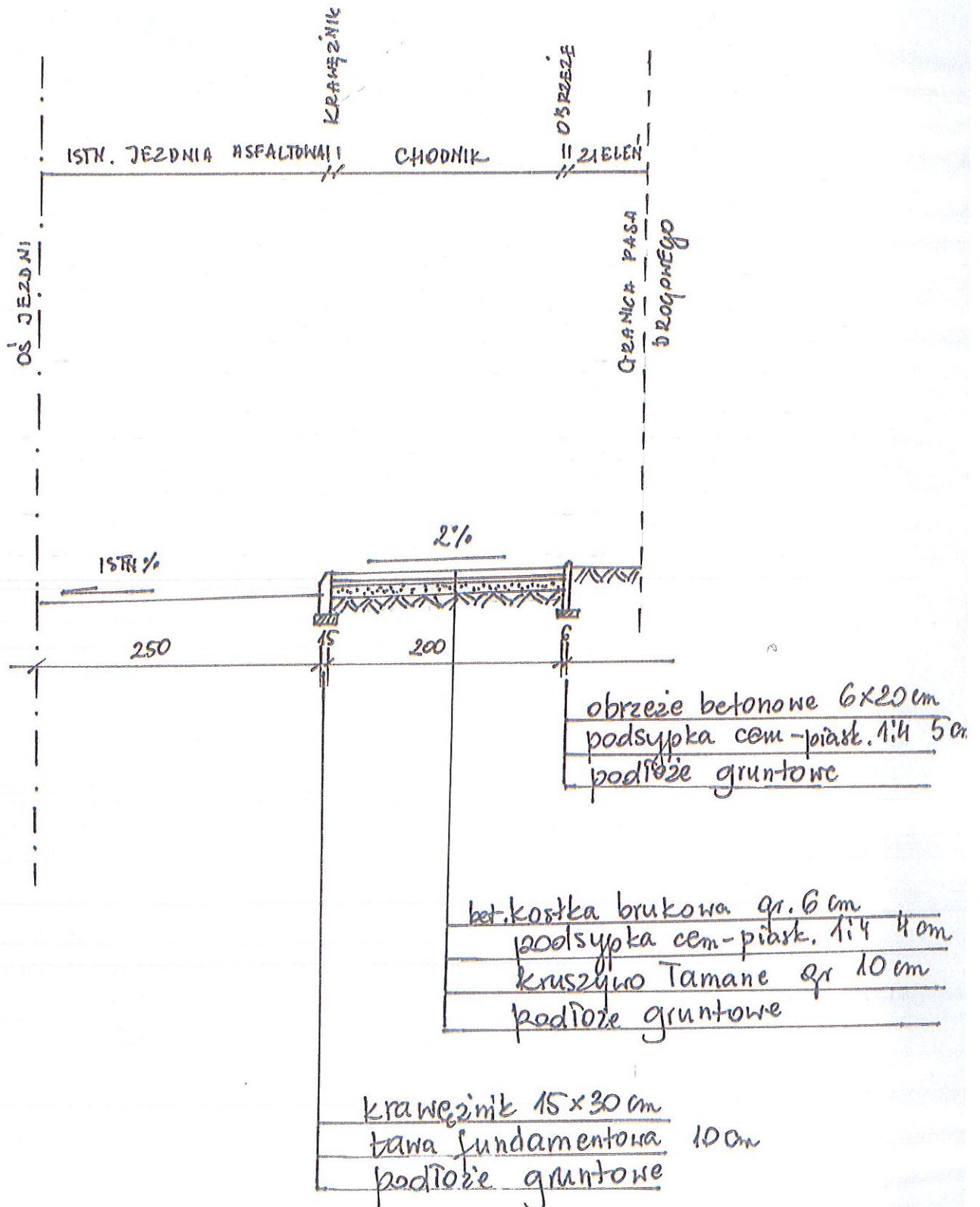
Sporządzono dnia: 23.3.2022 r.

Wydruk ma charakter poglądowy i nie jest dokumentem

Obiekt:		
Przebudowa drogi gminnej nr 365006T położonej na działce nr ewid. gruntów 503 obr. 13 w miejscowości Kopernia gm. Pińczów		
Rysunek: ORIENTACJA		Rys. nr 1
Opracowała	Jolanta Król -Gadomska	
Branża drogowa	Rok opr. 2022	Skala

BUDOWA CHODNIKA NA DZIAŁCE NR EWID. 503 W MIEJSCOWOŚCI
KOPERNIA gm. PIŃCZÓW

PRZEKRÓJ



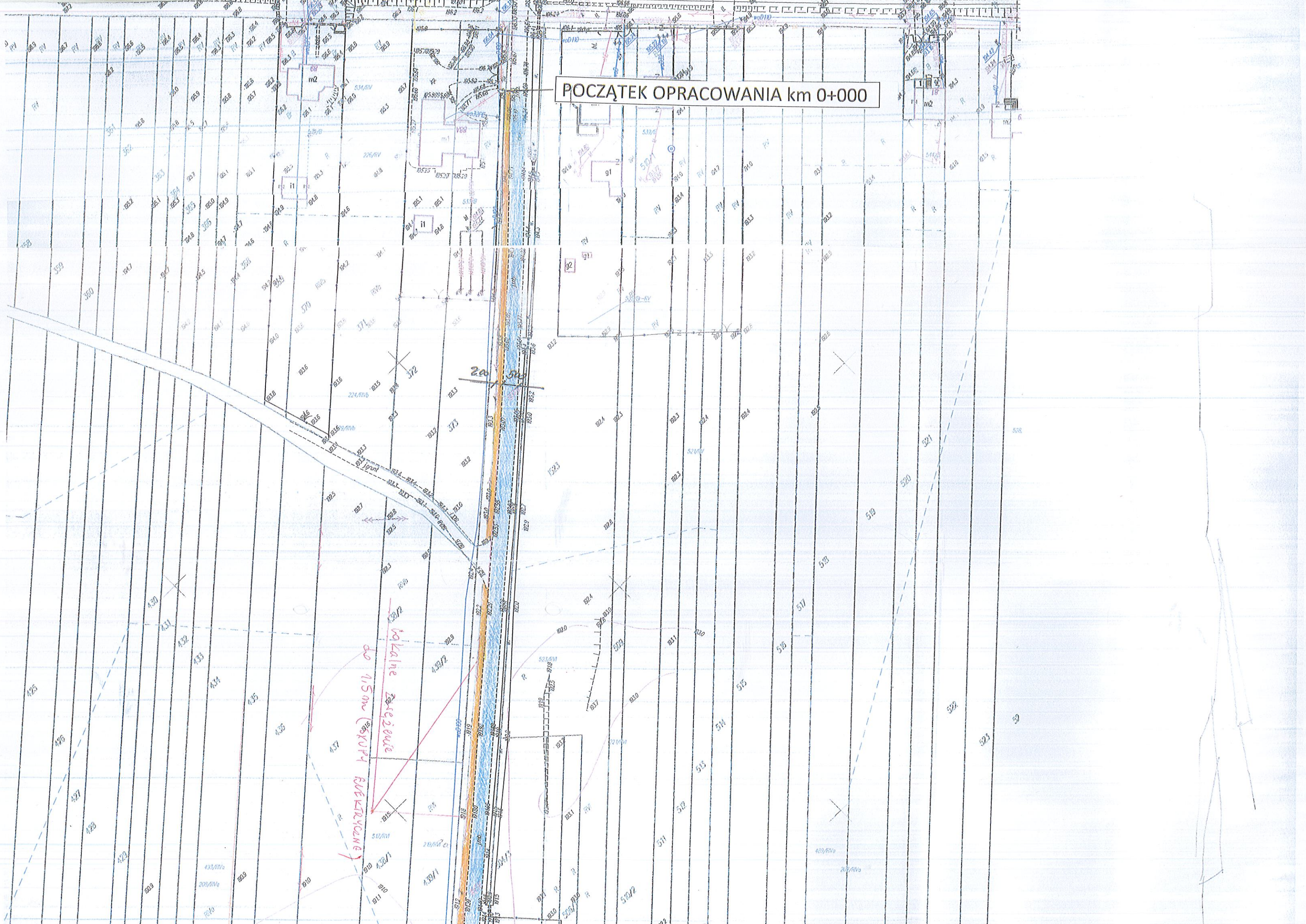
UWAGA: NA ISTNIEJĄCYM ZYAZDACH CHODNIK OBNIŻONY DO 8 cm,
POZIOMU JEZDNI KŁÓSKA BRUKOWA BETONOWA gr 8 cm,
WARSZTWA KRUSZYWA TAMANEGO 25 cm


Obiekt:		
Przebudowa drogi gminnej nr 365006T położonej na działce nr ewid. gruntów 503 obr. 13 w miejscowości Kopernia gm. Pińczów		
Rysunek: PRZEKRÓJ		Rys. nr 3
Opracowała	Jolanta Król -Gadomska	
Branża	Rok opr.	Skala
drogowa	2022	1:50

POCZĄTEK OPRACOWANIA km 0+000

lokalne przebiegi
do 1150m (KOPY BUKIENICZNE)

2a 54





lokalne zezwolenie do 115m (wzrosty budowlane)

20 500

LEGENDA