

OPIS TECHNICZNY

Przebudowa drogi wewnętrznej w Młodzawach Dużych położonej na działce oznaczonej nr ewid. gruntów 365 obręb 20 Młodzawy Duże, wraz z wykonaniem przebudowy połączenia tej drogi z drogą gminną usytuowaną na działce o nr ewid. gruntów 346 obr. 20 Młodzawy Duże.

1. Stan istniejący:

Droga na działce o nr ewid. gruntów 365 obr. 20 w Młodzawach Dużych jest drogą o nawierzchni z tłucznia kamiennego szerokości zmiennej od 3,5 m do 4,0 m (szer. nawierzchni utwardzonej). Łączy się ona z drogą gminną nr 365009T Młodzawy Duże przez wieś, o nawierzchni asfaltowej, zlokalizowaną na działce o nr ewid. gruntów 346 obr. 20.

Stan techniczny nawierzchni drogi z tłucznia kamiennego należy uznać jako bardzo zły, ponieważ stwierdzono nierówności i wymycia kruszywa, co stwarza duże zagrożenie dla użytkowników drogi, jak również niebezpieczeństwo dla konstrukcji z uwagi na brak spadków poprzecznych i podłużnych.

Przedmiotowa droga zapewnia dojazd do posesji w Młodzawach Dużych.

2. Zakres robót:

Przebudowa istniejącej drogi wewnętrznej w Młodzawach Dużych na działce o nr ewid. 365 oraz wykonanie przebudowy połączenia tej drogi z drogą asfaltową na działce o nr ewid. 365, na łącznej długości 133,5 m, polegać będzie na:

- wyrównaniu istniejącej podbudowy z kruszywa kamiennego zagęszczonego mechanicznie o grubości 10,0 cm,
- poprawienie geometrii drogi z zastosowaniem spadków poprzecznych zapewniających właściwe odwodnienie drogi poprzez ścinanie poboczy sposobem mechanicznym,
- wykonanie nawierzchni z mieszanek mineralno – bitumicznych o szerokości 3,50m na długości 53,0m oraz szerokości 4,0m na długości 80,5m warstwa wiążąca o grubości 3,0 cm i warstwa ścierna o grubości 3,0 cm,
- wykonanie obustronne poboczy z kruszywa kamiennego o szerokości 0,5m;

3. Wpływ oddziaływania na środowisko.

Przebudowa drogi nie zmieni dotychczasowego sposobu zagospodarowania (w ewidencji gruntów teren sklasyfikowany jest jako droga i jego przeznaczenie się nie zmienia) i nie będzie miała negatywnego skutku związanego z wpływem na zdrowie ludzi. Projektowane przedsięwzięcie nie spowoduje wzrostu wskaźników wymienionych

w § 3 ust. 2 pkt. 1 rozporządzenia Rady Ministrów z dnia 09 listopada 2004r. w sprawie określenia rodzajów przedsięwzięć mogących znacząco oddziaływać na środowisko oraz szczegółowych uwarunkowań związanych z kwalifikowaniem przedsięwzięcia do sporządzenia raportu o oddziaływaniu na środowisko (Dz.U. z 2016r. poz. 71). Przebudowa drogi poprzez nadanie właściwego spadku poprzecznego i podłużnego, oraz wykonanie nawierzchni drogi wpłynie na estetykę terenu. Stan projektowany wpłynie również korzystnie na znaczne zmniejszenie zanieczyszczeń pyłowych powstających na skutek odbywającego się tą drogą ruchu.

4. Kolizje z urządzeniami podziemnymi.

W obrębie przebudowywanej drogi nie będzie kolizji z urządzeniami podziemnymi.

5. Stan Prawny

Działki, na których wykonywana będzie inwestycja, oznaczone w ewid. gruntów numerami 346 i 365 obręb 20 Młodzawy Duże, są własnością gminy Pińczów.


6. Uwagi:

Teren objęty projektem nie leży na terenach wpływu eksploatacji górniczych i nie jest wpisany do rejestru zabytków.

Projektowana przebudowa drogi nie naruszy własności działek sąsiednich oraz będzie mieścić się w granicach istniejącego pasa drogowego.

Inwestycja będzie finansowana ze środków własnych.

LEGENDA:

 - lokalizacja inwestycji



Obiekt:
**Przebudowa drogi wewnętrznej w Młodzawach Dużych
na działkach o nr ewid. 346, 365 obr. 20**

Rysunek: ORIENTACJA Rys. nr 1

Opracował Bartłomiej Piasecki *B. Piasecki*

| | | |
|-------------------|--------------------|-------------------|
| Branża drogowa | Rok opr. 2018r. | Skala 1 : 5000 |
|-------------------|--------------------|-------------------|

Powiat Pińczowski
Gmina: Pińczów

Miejscowość: Młodzawy Duże

Pierworys Nr: 7.134.16.19.1.1

Skala: 1:500

Wzrostowy Ośrodek Dokumentacji Geodezyjnej i Kartograficznej w Pińczowie
Nieprzekazywanie, rozpowszechnianie i rozprzestrzenianie niniejszego dokumentu wymaga zezwolenia, o którym mowa w art. 10 Ustawy dn. 17 maja 1999r. - Prawo Geodezyjne i Kartograficzne (Dz. Urz. Nr 30, poz. 103, z późniejszymi zmianami)

2018-05-24 Z up. STAROSTY
GEODETA POWIATOWY

mgr inż. Jarosław Sadura

Poświadczam się zgodność niniejszej kopii z treścią materiału państwowego zasobu geodezyjnego i kartograficznego

Organ prowadzący państwowy zasób geodezyjny i kartograficzny
STAROSTA PIŃCZOWSKI
mapa zasadnicza
GN.VIII.6642.7.542.2018
2018-05-24

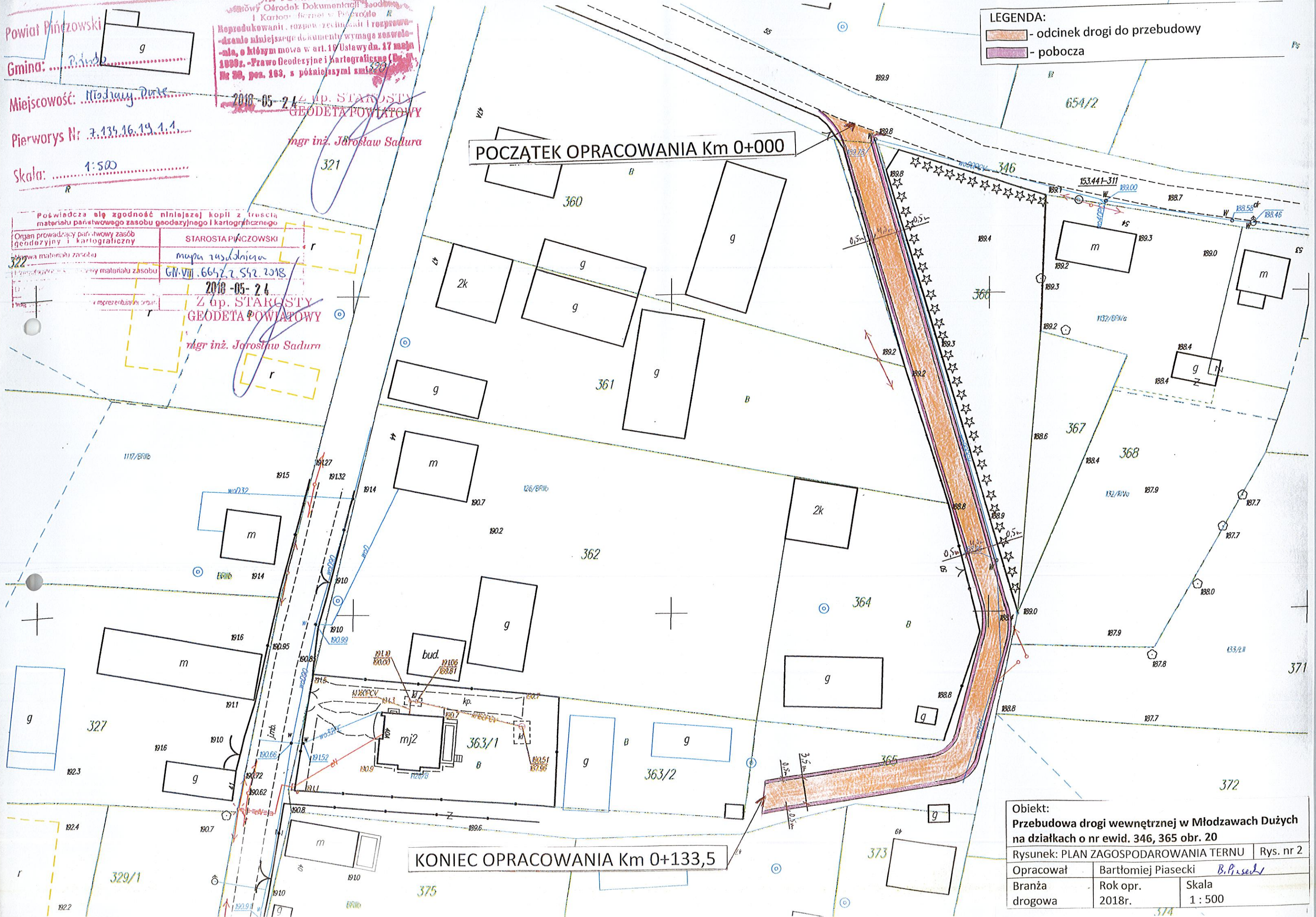
Z up. STAROSTY
GEODETA POWIATOWY

mgr inż. Jarosław Sadura

LEGENDA:
- odcinek drogi do przebudowy
- pobocza

POCZĄTEK OPRACOWANIA Km 0+000

KONIEC OPRACOWANIA Km 0+133,5

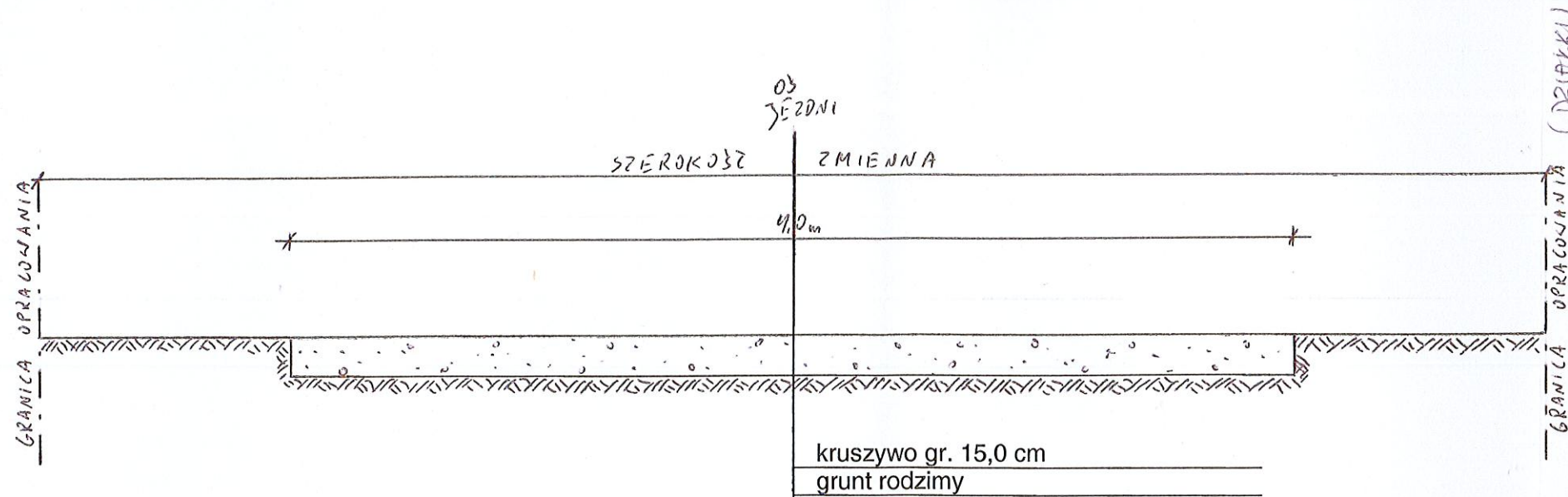


Obiekt:
Przebudowa drogi wewnętrznej w Młodzawach Dużych na działkach o nr ewid. 346, 365 obr. 20

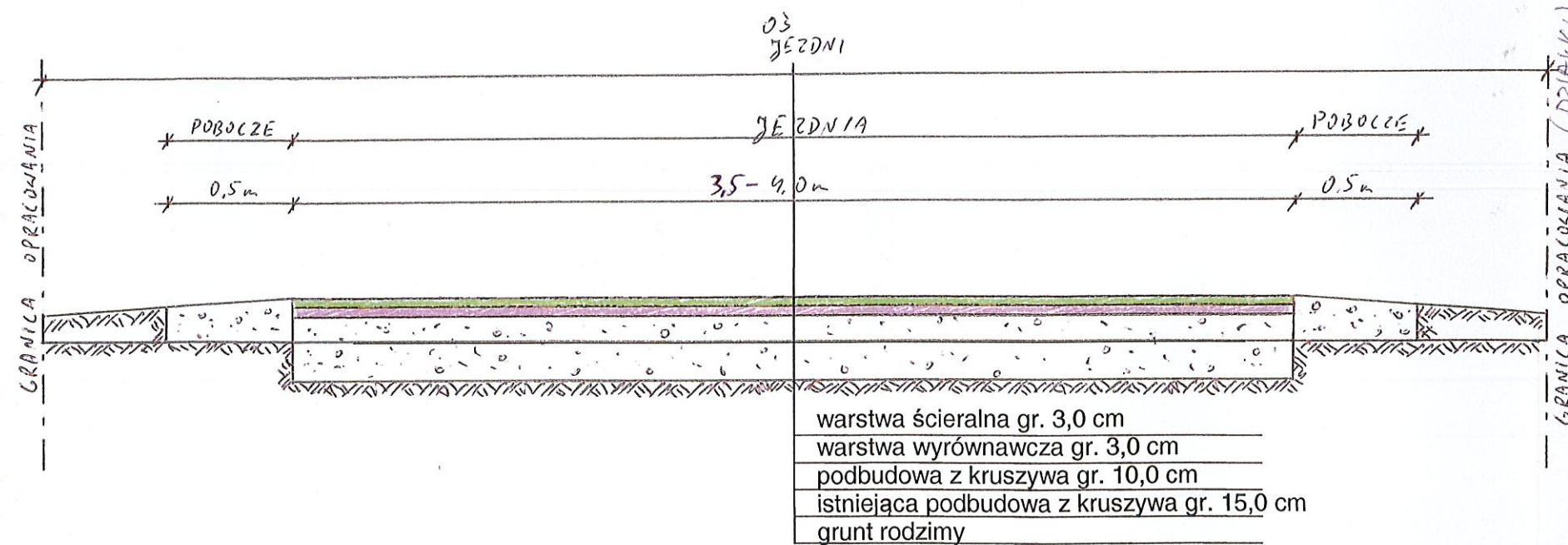
Rysunek: PLAN ZAGOSPODAROWANIA TERNU Rys. nr 2

| | |
|----------------|--|
| Opracował | Bartłomiej Piasecki <i>B. Piasecki</i> |
| Branża drogowa | Rok opr. 2018r. Skala 1:500 |

Przekrój normalny (stan istniejący)



Przekrój normalny (stan projektowany)



| | | |
|---|---------------------|-----------------|
| Obiekt: Przebudowa drogi wewnętrznej w Młodzawach Dużych na działkach o nr ewid. 346, 365 obr 20 | | |
| Rysunek: PRZEKROJE | | Rys. nr 3 |
| Opracował | Bartłomiej Piasecki | |
| Branża drogowa | Data opr. 2018r. | Skala 1 : 25 |