

OPIS TECHNICZNY

Przebudowa drogi wewnętrznej będącej własnością Gminy Pińczów położonej na działce oznaczonej nr ewid. gruntów 943 w obrębie ewid. 31 Stara Zagość

1. Stan istniejący:

Droga wewnętrzna na działce o nr ewid. gruntów 943 we wsi Stara Zagość o łącznej długości 189,0 m., częściowo jest drogą o nawierzchni asfaltowej (na długość 83,00m i szerokości zmiennej 4,5 m do 4,0 m), a w pozostałej części ma nawierzchnię z tłucznia kamiennego (długość 106,00m, szerokość 4,0 m). Stan techniczny nawierzchni drogi z tłucznia kamiennego należy uznać jako bardzo zły, stwierdzono nierówności i ubytki kruszywa, co stwarza duże zagrożenie dla użytkowników drogi, jak również niebezpieczeństwo dla konstrukcji z uwagi na brak spadków poprzecznych i podłużnych. Przedmiotowa droga zapewnia dojazd do istniejącej zabudowy zagrodowej w miejscowości Stara Zagość.

2. Zakres robót:

Przebudowa istniejącej drogi w Starej Zagości na działce o nr ewid 943 na długości 106,0 m w km 0+000 do km 0+106 polegać będzie na:

- wyrównaniu istniejącej podbudowy z kruszywa kamiennego zagęszczonego mechanicznie o grubości 10,0 cm,
- poprawienie geometrii drogi z zastosowaniem spadków poprzecznych zapewniających właściwe odwodnienie drogi poprzez ścinanie poboczy sposobem mechanicznym,
- wykonanie nawierzchni z mieszanek mineralno – bitumicznych o szerokości – 4,0m; warstwa wiążąca o grubości 3,0 cm i warstwa ścieralna o grubości 3,0 cm,
- wykonanie obustronne poboczy z kruszywa kamiennego o szerokości 0,3m,

3. Wpływ oddziaływania na środowisko.

Przebudowa drogi nie zmieni dotychczasowego sposobu zagospodarowania (w ewidencji gruntów teren sklasyfikowany jest jako droga i jego przeznaczenie się nie zmienia) i nie będzie miała negatywnego skutku związanego z wpływem na zdrowie ludzi. Projektowane przedsięwzięcie nie spowoduje wzrostu wskaźników wymienionych w § 3 ust. 2 pkt. 1 rozporządzenia Rady Ministrów z dnia 09 listopada 2004r. w sprawie określenia rodzajów przedsięwzięć mogących znacząco oddziaływać na środowisko oraz szczegółowych uwarunkowań związanych z kwalifikowaniem przedsięwzięcia do sporządzenia raportu o oddziaływaniu na środowisko (Dz.U. z 2016r. poz. 71). Przebudowa drogi poprzez nadanie właściwego spadku poprzecznego i podłużnego, oraz wykonanie nawierzchni drogi wpłynie na estetykę terenu. Stan projektowany wpłynie

również korzystnie na znaczne zmniejszenie zanieczyszczeń pyłowych powstających na skutek odbywającego się tą drogą ruchu.

4. Kolizje z urządzeniami podziemnymi.

W obrębie remontowanej drogi nie będzie kolizji z urządzeniami podziemnymi.

5. Stan Prawny

Działka, na której wykonywana będzie inwestycja jest własnością gminy Pińczów, oznaczona jest w ewid. gruntów nr 943 obręb 31 stara Zagość.

6. Uwagi:

Teren objęty projektem nie leży na terenach wpływu eksploatacji górniczych i nie jest wpisany do rejestru zabytków.

Inwestycja będzie finansowana ze środków własnych.

B. Patek

LEGENDA:

 - lokalizacja inwestycji

STARA ZAGOŚĆ

Obiekt:

Przebudowa drogi w Starej Zagości dz. nr ewid. 943 obr. 31

Rysunek: ORIENTACJA

Rys. nr 1

Opracował

Bartłomiej Piasecki

B. Piasecki

Branża
drogowa

Rok opr.
2018r.

Skala
1 : 10 000

Urząd Powiatowy
 Powiat Pińczowski
 Kancelaria Starosty
 ul. Karłowicza 1, Pińczów
 25-100, tel. 41 73 11 00, fax 41 73 11 01
 e-mail: starosta@pi.gov.pl

2018-05-18
Starosta
GEODETA POWIATOWY

mgr inż. Jarosław Sadura

Podpiszcie się zgodność niniejszej kopii z treścią materiałów państwowego zasobu geodezyjnego i kartograficznego	STAROSTA PIŃCZOWSKI
Nazwa majątku zasobu	nie posiada
Identyfikator ewidencyjny majątku zasobu	CU.V.667.2.50-2018
Data wykonania kopii	2018-05-18
	Starosta GEODETA POWIATOWY

mgr inż. Jarosław Sadura

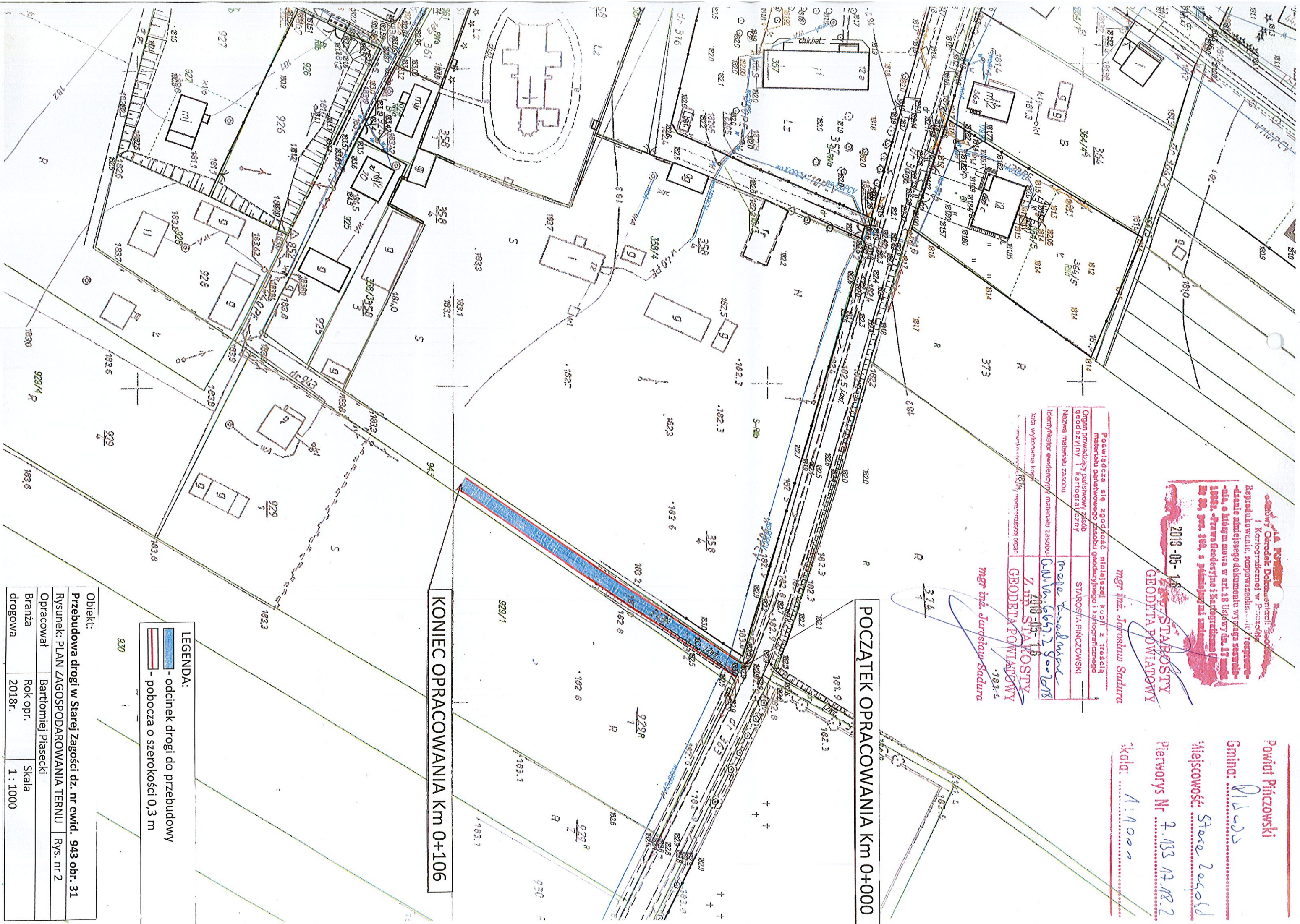
Powiat Pińczowski

Gmina: *Pińczów*

Miejscowość: *Stare Żegółd*

Pierworis Nr *7.133.17.18.2*

Skala: *1:1000*

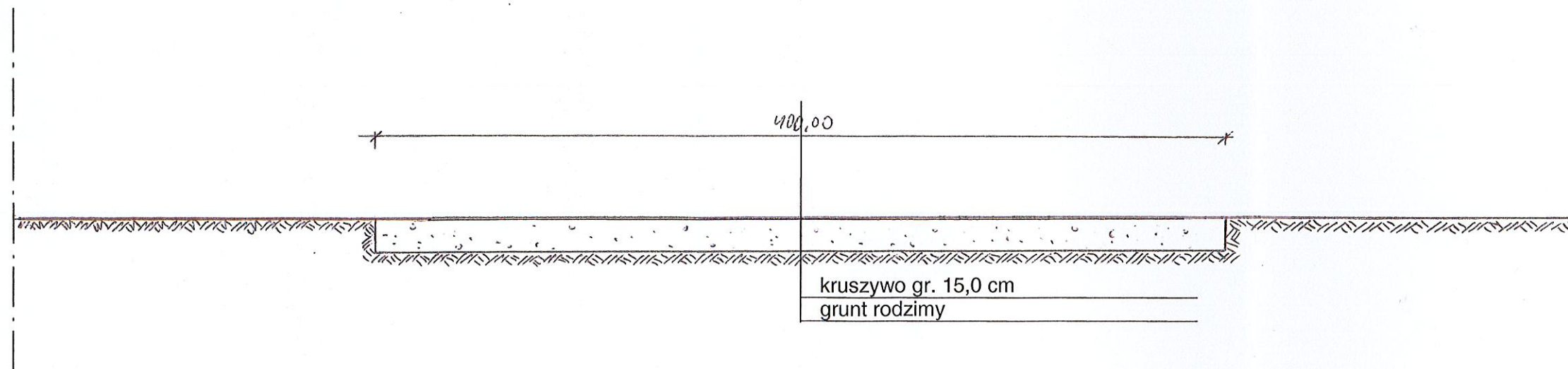


LEGENDA:
 - odcinek drogi do przebudowy
 - pobocza o szerokości 0,3 m


Obiekt:	Przebudowa drogi w Starej Żagości dz. nr ewid. 943 obr. 31	
Rysunek:	PLAN ZAGOSPODAROWANIA TERENU	Rys. nr 2
Opracował	Bartłomiej Piasecki	
Branża	Rok opr. Skala	
drogowa	2018r.	1 : 1000

RYS. 3 Przebudowa drogi wewnętrznej w Starej Zagości

Przekrój normalny (stan istniejący)



Przekrój normalny (stan projektowany)



Obiekt: Przebudowa drogi wewnętrznej w Starej Zagości dz. nr ewid. 943 obr 31		
Rysunek: PRZEKROJE		Rys. nr 3
Opracował	Bartłomiej Piasecki	<i>B. Piasecki</i>
Branża	Data opr.	Skala
drogowa	VI.2018r.	1 : 25