

## OPIS TECHNICZNY

### Przebudowa chodnika gminnego na położonego na działce oznaczonej nr ewid. gruntów 483/1 w obrębie ewidencyjnym 18 w miejscowości Leszcze.

#### 1. Cel opracowania.

Celem opracowania jest przebudowa chodnika gminnego polegającego na zmniejszeniu jego szerokości i wymianie nawierzchni chodnika.

Przebudowa omawianego chodnika poprawi bezpieczeństwo i warunki ruchu korzystających z niego użytkowników oraz poprawi estetykę otoczenia i komfort jego użytkowania.

Chodnik jest zlokalizowany na działce o numerze ewidencji gruntów 483/1 obręb 18 Pińczów obszar wiejski.

#### 2. Stan istniejący:

Teren przewidziany pod inwestycję to chodnik gminny o nawierzchni z płyt betonowych 50x50x7cm o szerokości 2,50m. Stan nawierzchni chodnika jest bardzo zły, występują liczne nierówności, popękane płyty, zapadliska co stwarza niebezpieczeństwo dla ruchu pieszych. Przedmiotowy chodnik zapewnia komunikację pieszych pomiędzy chodnik przy drodze powiatowej i zabudową wielorodzinną na Osiedlu Gacki, a zakładami w Leszczach.

#### 3. Przedmiot i zakres opracowania:

Przedmiotem niniejszego opracowania jest przebudowa odcinka istniejącego chodnika w Leszczach na działce o nr ewid 483/1 obręb 18 na długości ok 203,0 mb i polegająca na rozbiórce obrzeży wraz z istniejącą nawierzchnią chodnika z płyt betonowych 50x50x7cm o szerokości 2,50m oraz wykonanie nowej nawierzchni chodnika na w/w odcinku.

Opracowanie swoim zakresem obejmuje:

- 1) Rozbiórkę istniejących płyt betonowych wraz z obrzeżami;
- 2) Wykonanie nawierzchni chodnika (o szerokości 1,80m) na całym odcinku o następującej konstrukcji :
  - Kostka brukowa betonowa wibroprasowana o grubości **6,0 cm** na podsypce cementowo – piaskowa (lub wysiewce z kruszywa) o grubości **3,0 cm**;
  - Podbudowa z mieszanki niezwiązanej z kruszywem C<sub>50/30</sub> (kruszywo łamane stabilizowane mechanicznie 0/31,5 mm) o grubości **8,0 cm – chodnik**;
- 3) Ustawienie obrzeży betonowych o wymiarach 20x6 cm jako obramowanie nawierzchni chodnika na ławie betonowej;

#### 4. Wpływ oddziaływania na środowisko.

Przedsięwzięcie inwestycyjne nie jest zaliczone do mogących znacząco oddziaływać na środowisko w rozumieniu rozporządzenia Rady Ministrów z dnia 9 listopada 2010 roku w sprawie przedsięwzięć mogących znacząco oddziaływać na środowisko ( t.j. Dz. U. z 2016 r. poz. 71).

Teren, na którym będzie wykonywana przebudowa chodnika gminnego znajduje się w zasięgu Nadnidziańskiego Obszaru Chronionego Krajobrazu, który jest formą ochrony wyszczególnioną w art. 6 ust. 1 pkt. 4, art. 23 i art. 24 ustawy z dnia 16 kwietnia 2004 roku o ochronie przyrody (Dz. U. z 2013r., poz. 627 ze zm.). Z zapisów w/w. ustawy odnoszących się do obszarów chronionego krajobrazu oraz uchwały Sejmiku Województwa Świętokrzyskiego Nr XLIX/882 z dnia 13 listopada 2014 roku w sprawie Nadnidziańskiego Obszaru Chronionego Krajobrazu wynika, że planowana inwestycja nie stoi w sprzeczności z zawartymi w nich regulacjami. Jednak w procesie realizacji przedsięwzięcia należy przestrzegać obowiązujących zakazów w nich wymienionych.

W przypadku usunięcia istniejących na terenie zadrzewień lub zakrzewień innych niż objętych zakazem dotyczącym Nadnidziańskiego Obszaru Chronionego Krajobrazu, inwestor zobowiązany jest do uzyskania odpowiedniego zezwolenia na wycinkę. Usunięcie drzew i krzewów, których wiek nie przekracza 10 lat nie wymaga pozwolenia.

Teren nie jest objęty strefą ochrony konserwatorskiej.

## 5. Stan Prawny

Działki oznaczone w ewid. gruntów nr 483/1 w obrębie ewidencyjnym 18 w miejscowości Leszcze, na których wykonywana będzie inwestycja są własnością gminy Pińczów,

## 6. Uwagi:

Brak kolizji projektowanej inwestycji z istniejącymi sieciami, czy uzbrojeniem podziemnym, roboty budowlane będą prowadzone na powierzchni terenu (brak robót ziemnych).

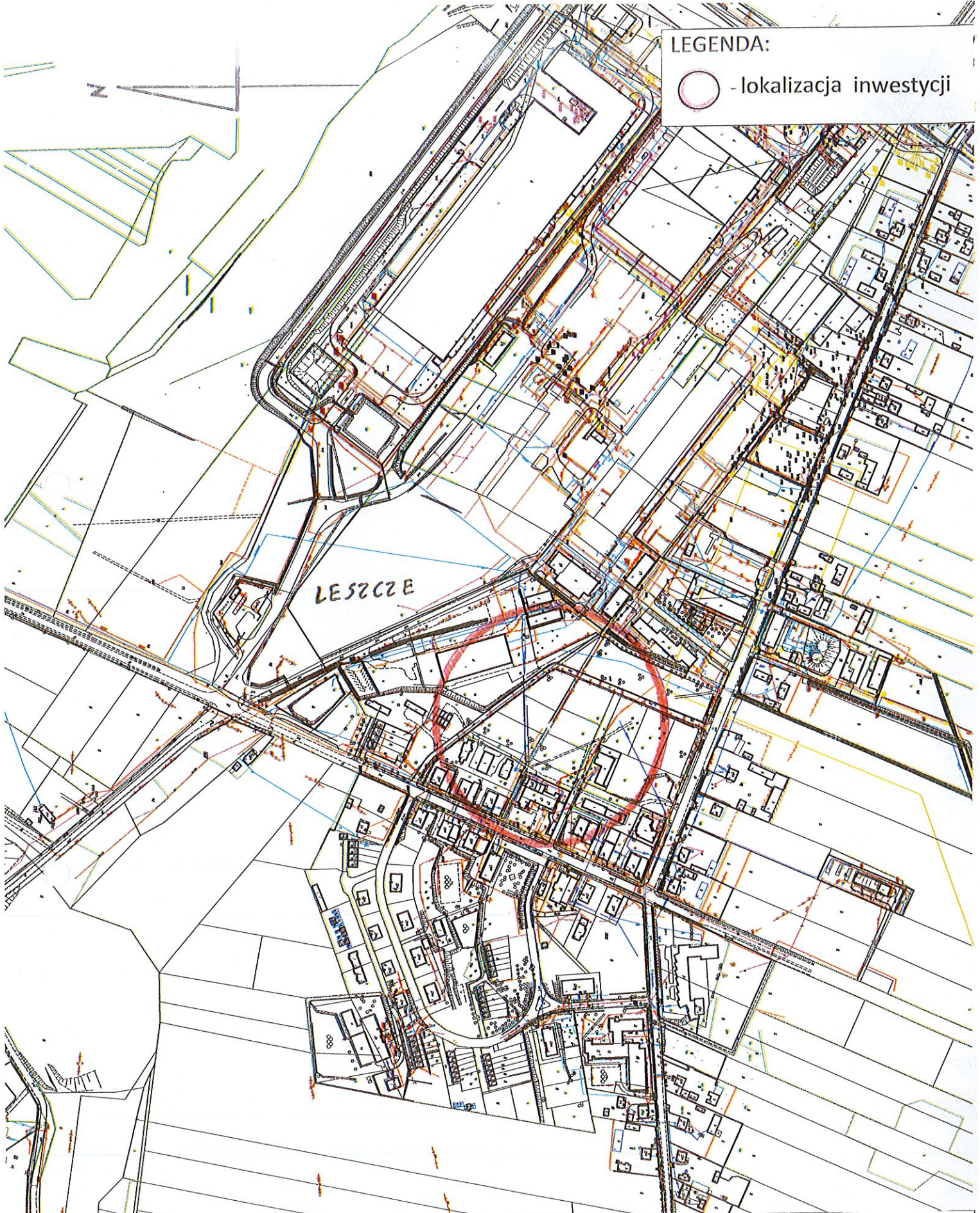
Teren objęty projektem nie leży na terenach wpływu eksploatacji górniczych i nie jest wpisany do rejestru zabytków.

Projektowana przebudowa drogi nie naruszy własności działek sąsiednich oraz będzie mieścić się w granicach istniejącego pasa drogowego.

B. Piasek

LEGENDA:

○ - lokalizacja inwestycji

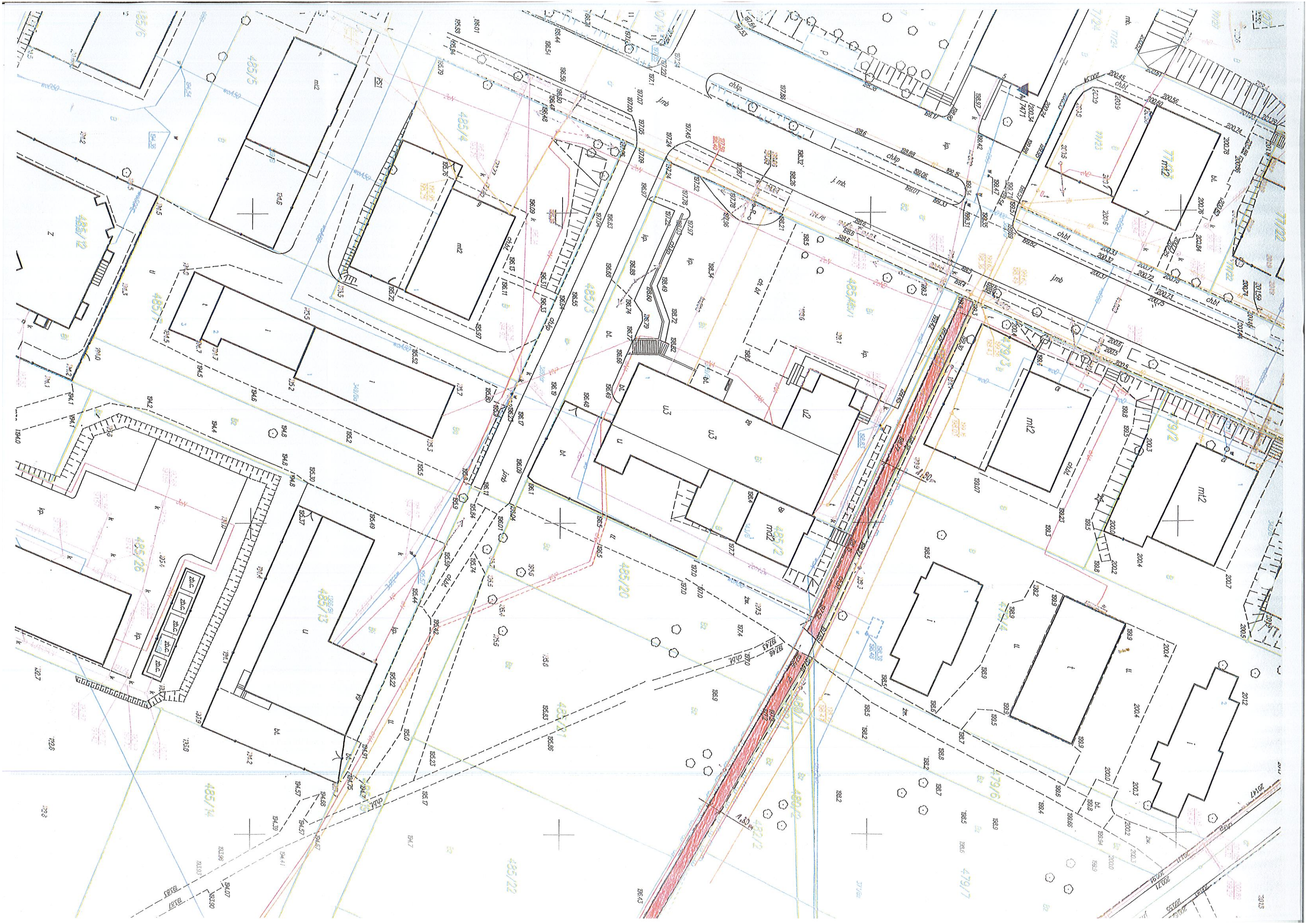


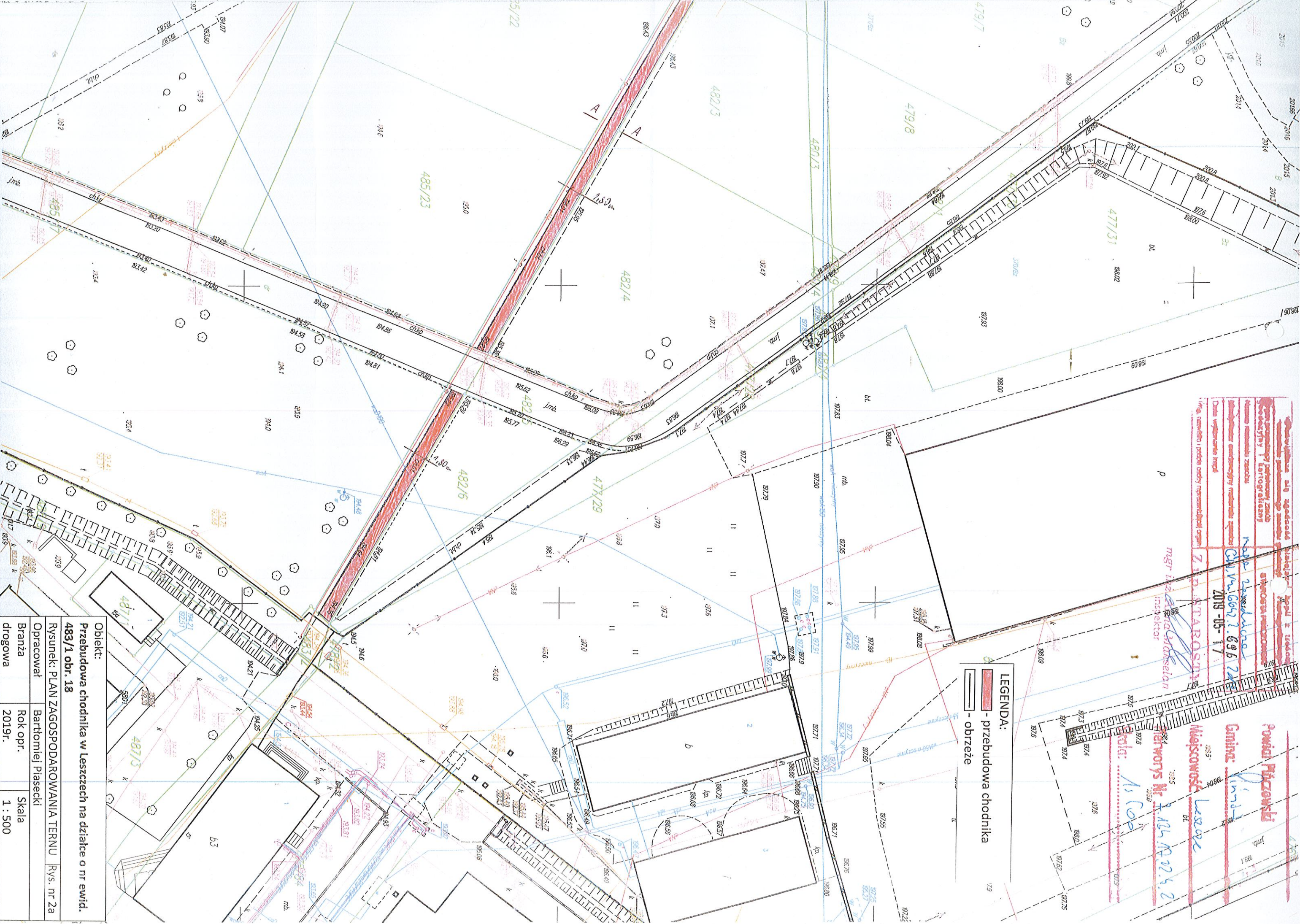
Obiekt:  
**Przebudowa chodnika w Leszczeh na działce o nr ewid. 483/1 obr. 18**

Rysunek: ORIENTACJA Rys. nr 1



Opracował Bartłomiej Piasecki

Branża Rok opr. Skala  
drogowa 2019r. 1 : 5000



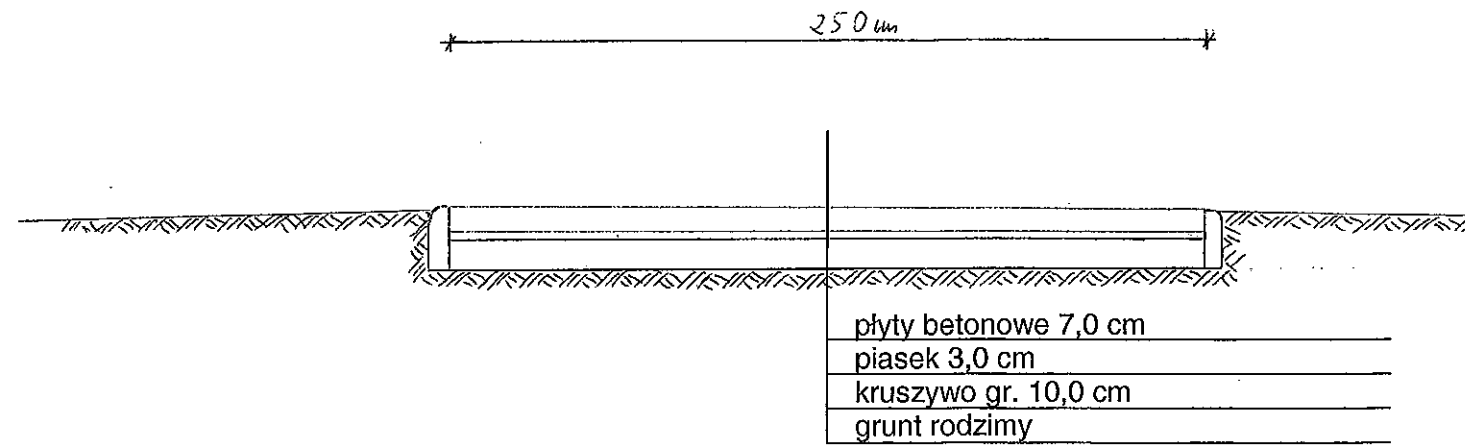


Powiat Piława  
 Gmina: **Łódź**  
 Miasteczko: **Łódź**  
 ul. **Stawowa Nr 124/2242**  
 Data wykonania: **2019-05-17**  
 mgr inż. **Andrzej Krawiec**  
 Inżynier

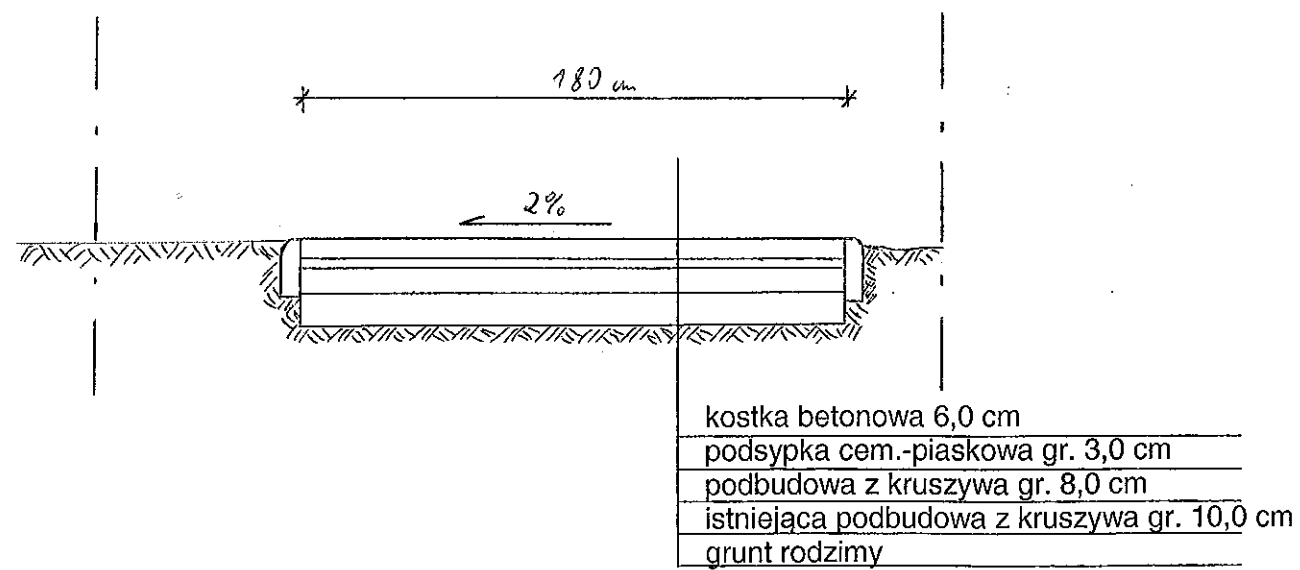
**LEGENDA:**  
 - przebudowa chodnika  
 - obrzeże

**Objekt:**  
 Przebudowa chodnika w Leszczach na działce o nr ewid. **483/1 obr. 18**  
**Rysunek: PLAN ZAGOSPODAROWANIA TERNU** | Rys. nr 2a  
 Opracował: **Bartłomiej Piasecki**  
 Branża: **Rok opr. Skala**  
**2019r. 1 : 500**

Przekrój normalny (stan istniejący)



Przekrój normalny (stan projektowany)



|   |                     |                 |
|---|---------------------|-----------------|
| Obiekt:<br>Przebudowa chodnika w Leszczach na działce o nr ewid.<br>483/1 obr. 18 |                     |                 |
| Rysunek: PRZEKROJE A-A  |                     | Rys. nr 3       |
| Opracował   | Bartłomiej Piasecki |                 |
| Branża<br>drogowa   | Data opr.<br>2019r. | Skala<br>1 : 25 |

*B.Pi*