

LEGENDA:



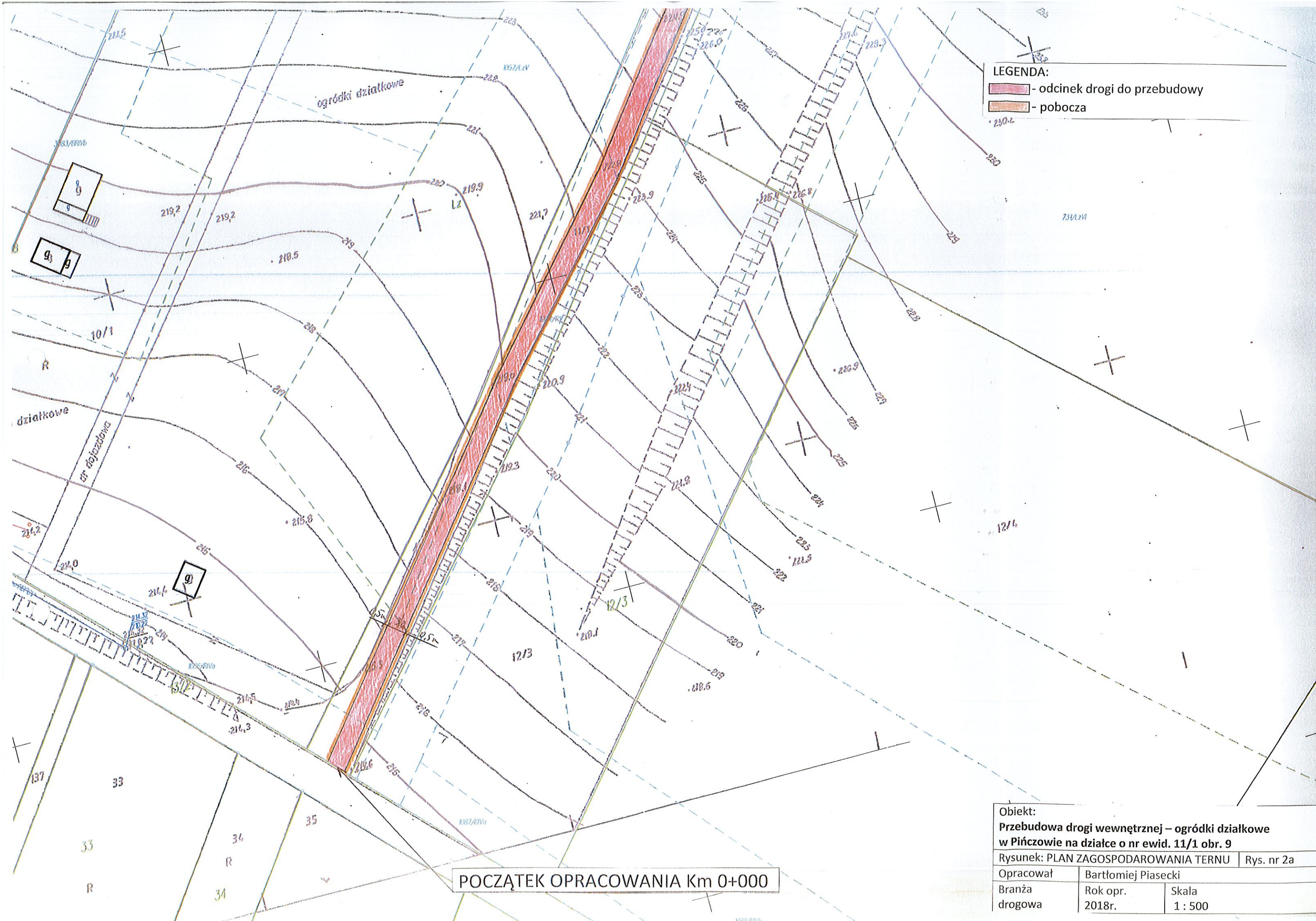
- lokalizacja inwestycji

Obiekt:
**Przebudowa drogi wewnętrznej – ogródki działkowe
w Pińczowie na działce o nr ewid. 11/1 obr. 9**

Rysunek: ORIENTACJA Rys. nr 1

Opracował Bartłomiej Piasecki *B. Piasecki*

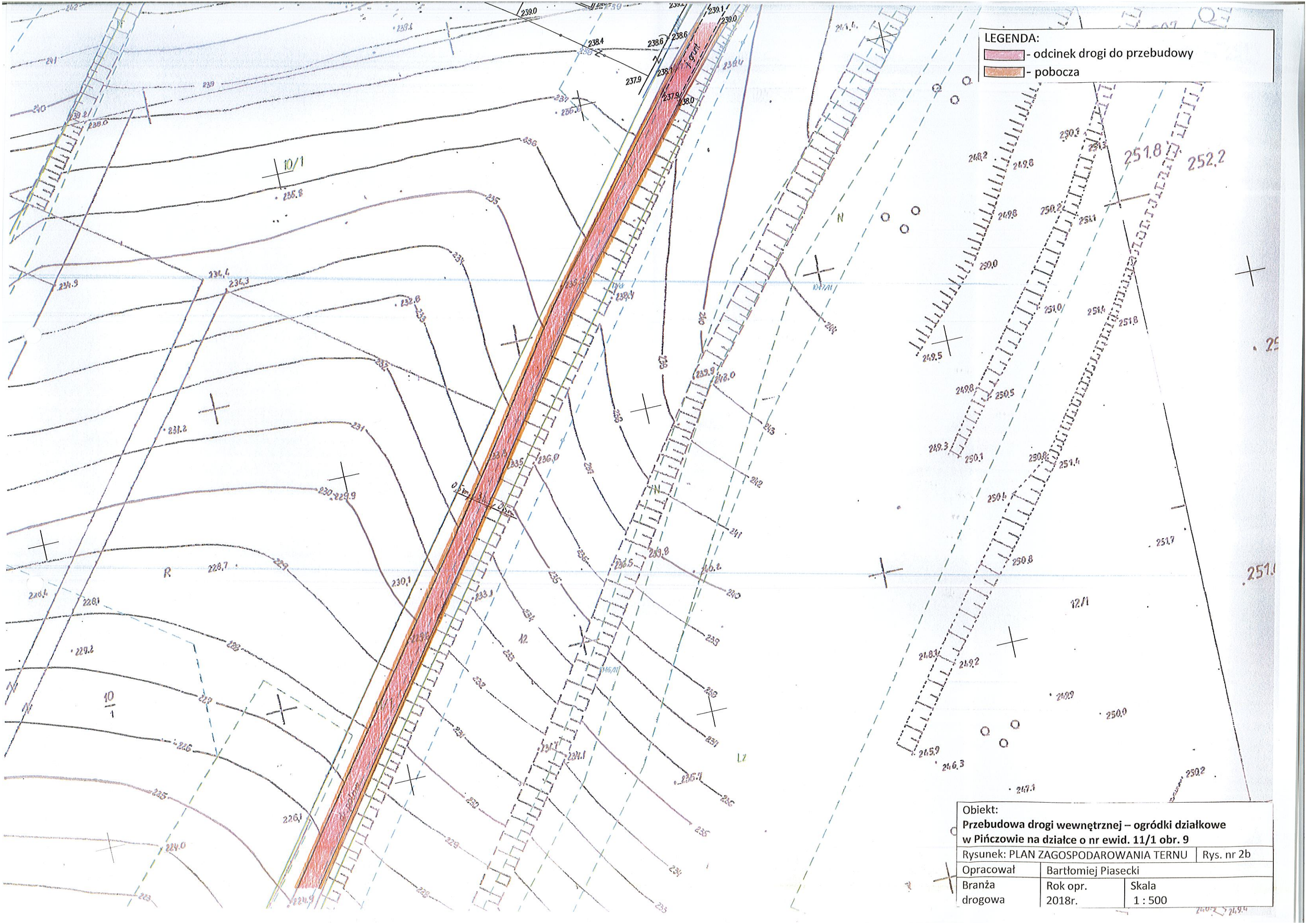
Branża drogowa	Rok opr. 2018r.	Skala 1 : 5000
-------------------	--------------------	-------------------



LEGENDA:
 - odcinek drogi do przebudowy
 - pobocza

POCZĄTEK OPRACOWANIA Km 0+000

Obiekt: Przebudowa drogi wewnętrznej – ogródki działkowe w Pińczowie na działce o nr ewid. 11/1 obr. 9		
Rysunek: PLAN ZAGOSPODAROWANIA TERNU		Rys. nr 2a
Opracował	Bartłomiej Piasecki	
Branża drogowa	Rok opr. 2018r.	Skala 1 : 500



LEGENDA:
 - odcinek drogi do przebudowy
 - pobocza

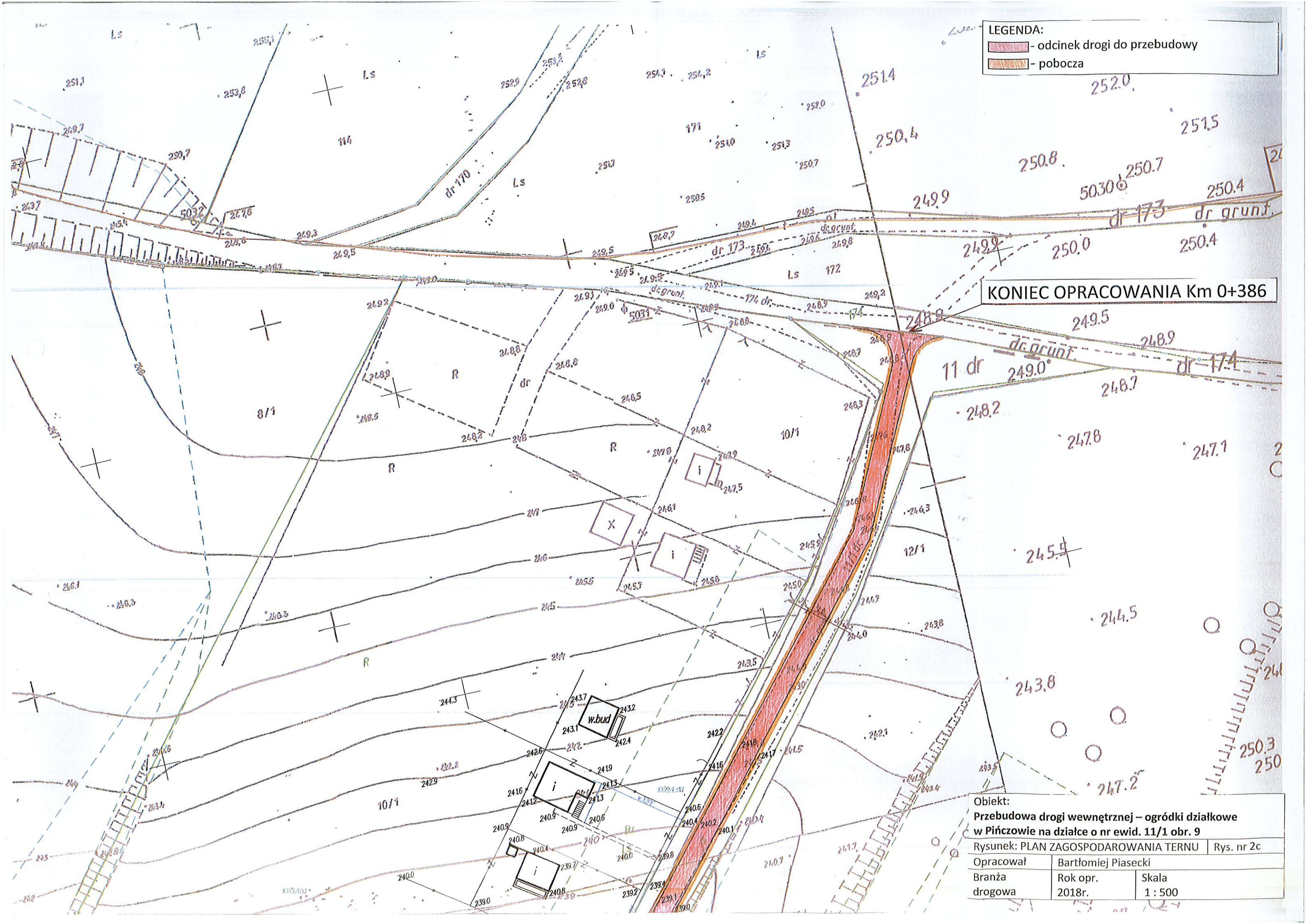
Obiekt: Przebudowa drogi wewnętrznej – ogródki działkowe w Pińczowie na działce o nr ewid. 11/1 obr. 9		
Rysunek: PLAN ZAGOSPODAROWANIA TERNU		Rys. nr 2b
Opracował	Bartłomiej Piasecki	
Branża drogowa	Rok opr. 2018r.	Skala 1 : 500

LEGENDA:

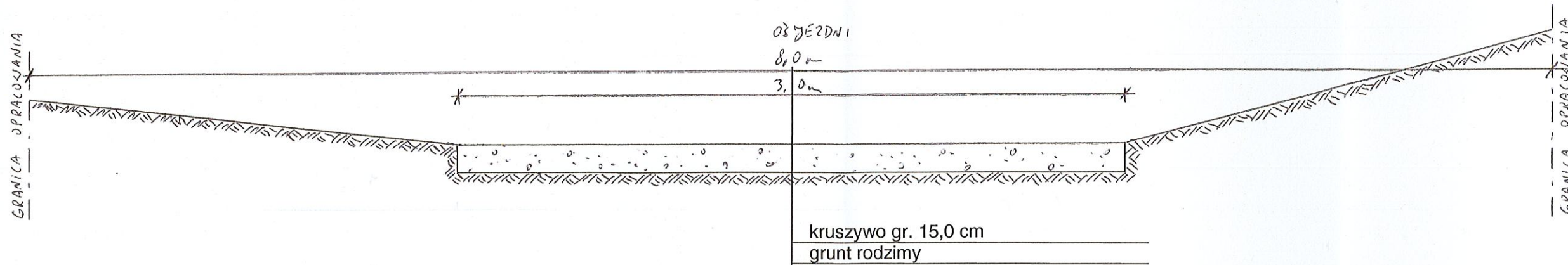
- odcinek drogi do przebudowy
- pobocza

KONIEC OPRACOWANIA Km 0+386

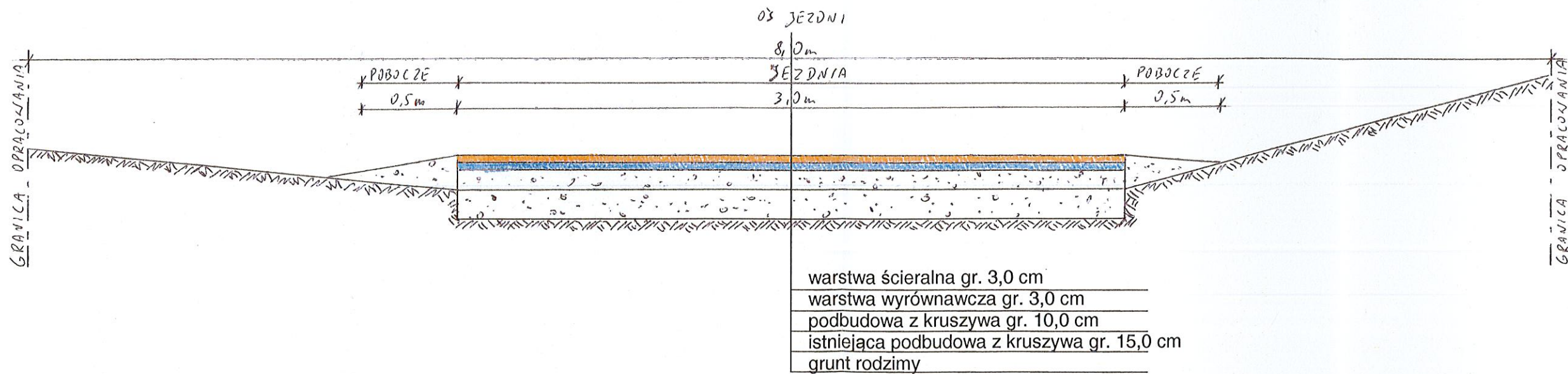
<p>Obiekt: Przebudowa drogi wewnętrznej – ogródki działkowe w Pińczowie na działce o nr ewid. 11/1 obr. 9</p>		
<p>Rysunek: PLAN ZAGOSPODAROWANIA TERNU</p>		<p>Rys. nr 2c</p>
<p>Opracował</p>	<p>Bartłomiej Piasecki</p>	
<p>Branża</p>	<p>Rok opr.</p>	<p>Skala</p>
<p>drogowa</p>	<p>2018r.</p>	<p>1 : 500</p>



Przekrój normalny (stan istniejący)



Przekrój normalny (stan projektowany)



Obiekt: Przebudowa drogi wewnętrznej – ogródki działkowe w Pińczowie na działce o nr ewid. 11/1 obr. 9		
Rysunek: PRZEKROJE		Rys. nr 3
Opracował	Bartłomiej Piasecki	
Branża drogowa	Data opr. 2018r.	Skala 1 : 25

OPIS TECHNICZNY

Przebudowa drogi wewnętrznej –ogródki działkowe w Pińczowie położonej na działce oznaczonej nr ewid. gruntów 11/1 obręb 9 w Pińczowie

1. Stan istniejący:

Droga na działce o nr ewid. gruntów 11/1 obr. 9 i w Pińczowie o łącznej długości 386,0 m., jest drogą o nawierzchni z tłucznia kamiennego szerokość zmiennej od 3,00m do 3,50 m. Stan techniczny nawierzchni drogi z tłucznia kamiennego należy uznać jako bardzo zły, ponieważ stwierdzono nierówności i wymycia kruszywa, co stwarza duże zagrożenie dla użytkowników drogi, jak również niebezpieczeństwo dla konstrukcji z uwagi na brak spadków poprzecznych i podłużnych.

Przedmiotowa droga zapewnia dojazd do ogródków działkowych w Pińczowie

2. Zakres robót:

Przebudowa istniejącej drogi w Pińczowie na działce o nr ewid 11/1 na długości 386,0 m polegać będzie na:

- wyrównaniu istniejącej podbudowy z kruszywa kamiennego zagęszczonego mechanicznie o grubości 10,0 cm,
- poprawienie geometrii drogi z zastosowaniem spadków poprzecznych zapewniających właściwe odwodnienie drogi poprzez ścinanie poboczy sposobem mechanicznym,
- wykonanie nawierzchni z mieszanek mineralno – bitumicznych o szerokości – 3,00m warstwa wiążąca o grubości 3,0 cm i warstwa ścieralna o grubości 3,0 cm,
- wykonanie obustronne poboczy z kruszywa kamiennego o szerokości 0,5m,

3. Wpływ oddziaływania na środowisko.

Przebudowa drogi nie zmieni dotychczasowego sposobu zagospodarowania (w ewidencji gruntów teren sklasyfikowany jest jako droga i jego przeznaczenie się nie zmienia) i nie będzie miała negatywnego skutku związanego z wpływem na zdrowie ludzi. Projektowane przedsięwzięcie nie spowoduje wzrostu wskaźników wymienionych w § 3 ust. 2 pkt. 1 rozporządzenia Rady Ministrów z dnia 09 listopada 2004r. w sprawie określenia rodzajów przedsięwzięć mogących znacząco oddziaływać na środowisko oraz szczegółowych uwarunkowań związanych z kwalifikowaniem przedsięwzięcia do sporządzenia raportu o oddziaływaniu na środowisko (Dz.U. z 2016r. poz. 71). Przebudowa drogi poprzez nadanie właściwego spadku poprzecznego i podłużnego, oraz wykonanie nawierzchni drogi wpłynie na estetykę terenu. Stan projektowany wpłynie również korzystnie na znaczne zmniejszenie zanieczyszczeń pyłowych powstających na skutek odbywającego się tą drogą ruchu.

4. Kolizje z urządzeniami podziemnymi.

W obrębie remontowanej drogi nie będzie kolizji z urządzeniami podziemnymi.

5. Stan Prawny

Działka, na której wykonywana będzie inwestycja jest własnością gminy Pińczów, oznaczona jest w ewid. gruntów nr 11/1 obręb 9 Pińczów.

6. Uwagi:

Teren objęty projektem nie leży na terenach wpływu eksploatacji górniczych i nie jest wpisany do rejestru zabytków.

Projektowany remont drogi nie naruszy własności działek sąsiednich oraz będzie mieścić się w granicach istniejącego pasa drogowego.

Inwestycja będzie finansowana ze środków własnych.

B. Piasecki