

# Mapa do celów projektowych skała 1:500

woj. świętokrzyskie  
pow. pińczowski  
wieś: Brzeście  
jednostka ewidencyjna: Pińczów - obszar wiejski - 260804\_5.  
obręb ewidencyjny: Brzeście - 260804\_5.0005  
działka ewid. nr: 855  
sekcja: 7.136.16.20.4.2, 7.136.16.20.4.4  
zgłoszenie pracy geodezyjnej: GN.VIII.6642.1456.2019  
układ współrzędnych prostokątnych płaskich - "PL-2000"  
układ wysokości - "PL-KRON86-MH"  
geodezyjny układ odniesienia: PL-ETRF2000  
Granice działek zostały przyjęte zgodnie z ewidencją gruntów i budynków  
Nie wyklucza się istnienia sieci podziemnego uzbrojenia terenu  
które nie były przedmiotem inwentaryzacji  
Przedmiotowa działka nie jest obciążona służebnościami gruntowymi

## LEGENDA

zakres aktualizacji

Kontur użytku gruntowego który nie jest ujawniony w bazie danych EGB: --- Bi, Br-RV

Na mapę naniesiono linie i oznaczenia z MPZP: 02KDL, 1UA, 6MN

Nieprzekraczalna linia zabudowy: - - - - -

Mapę wykonał miesiąc lipcu

geodeta uprawniony mgr inż. Rafał Grzybczak

**GEODETA UPRAWNIONY**  
mgr inż. Rafał Grzybczak  
Michałów 14, 28-411 Michałów  
tel. 41 356 51 54, 41 356 011 091  
nr zaśw. 21621

**USŁUGI GEODEZYJNE**  
"GEOMAG"  
mgr inż. Rafał Grzybczak  
28-411 Michałów 14  
tel. 509 011 091, 41 356 51 54  
NIP 662-170-12-47

Michałów 26.07.2019r.



ORIENTACJA

Podlega ona zgodności niniejszej kopii z treścią materiału państwowego zasobu geodezyjnego i kartograficznego.

Organ prowadzący państwową bazę danych geodezyjną i kartograficzną

STANISŁAW PIŃCZOWSKI

data wydania kopii

kopie mapy P. 2608.2019.543

instytucja odpowiedzialna za wydanie kopii

GN.VIII.6642.1456.2019

data wydania kopii

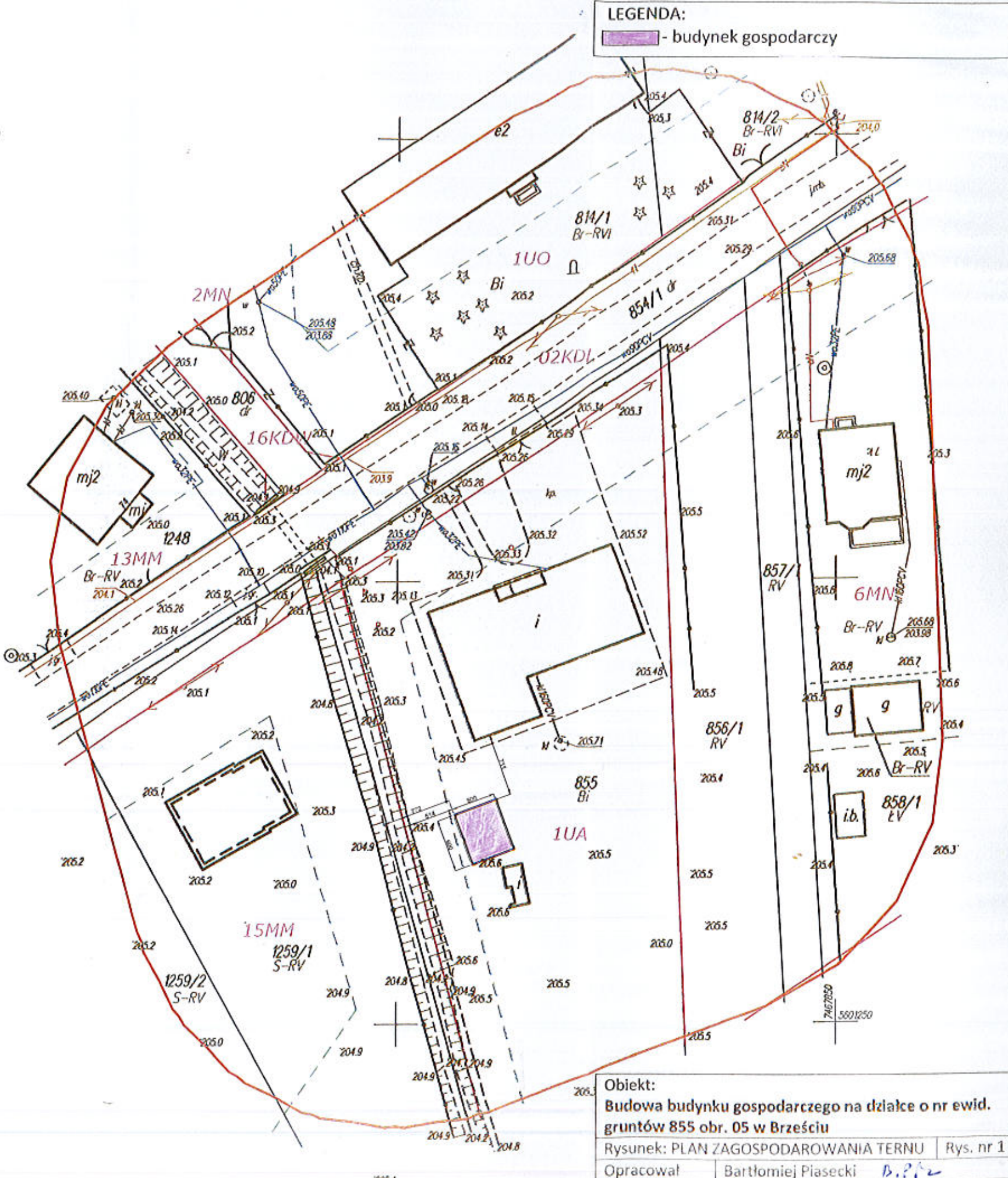
2019-08-26

data wydania i podpis osoby reprezentującej organ

**Z. BIAŁOSTY**  
mgr inż. Jarosław Sudawa

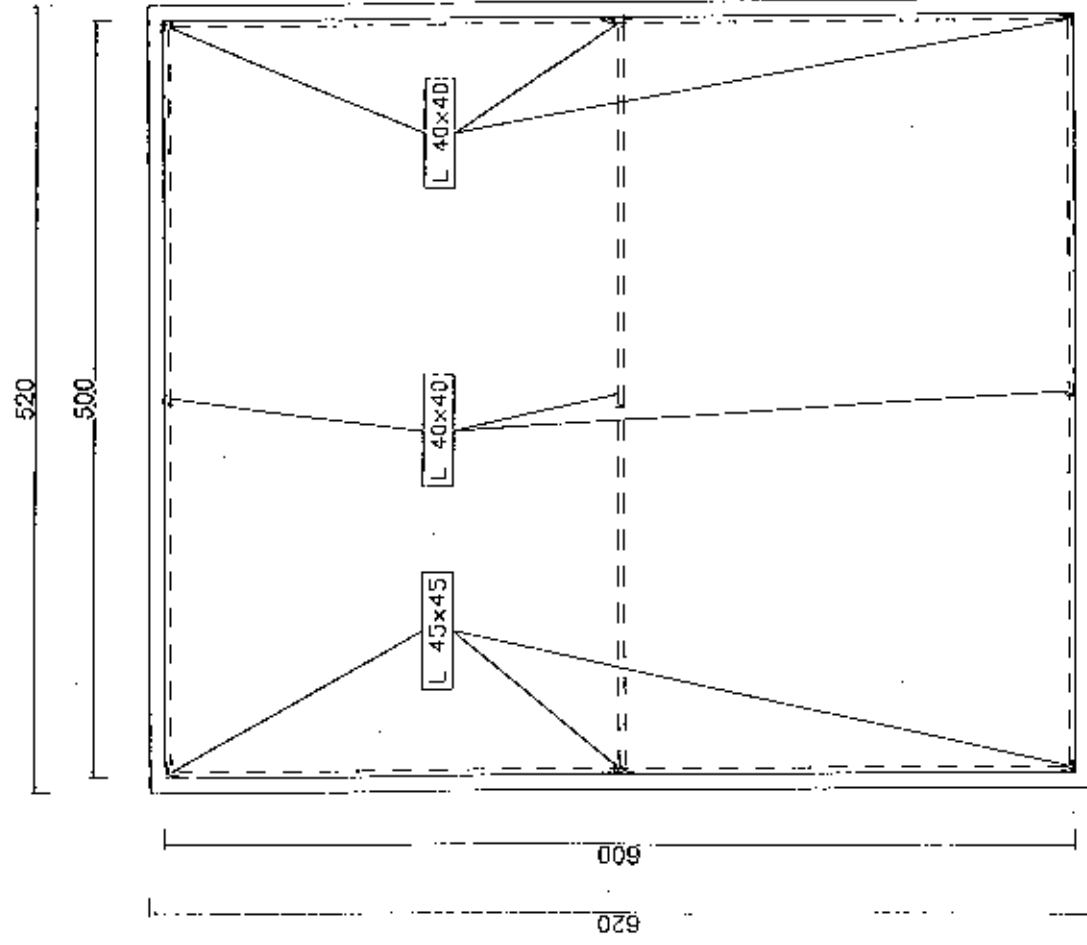


LEGENDA:  
[Symbol] - budynek gospodarczy

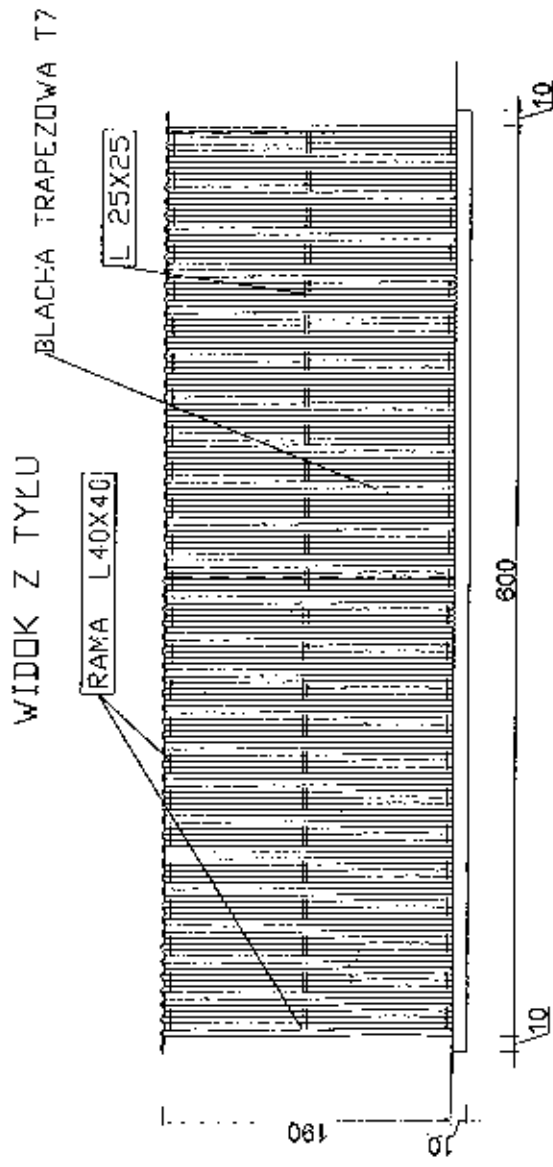


Obiekt: Budowa budynku gospodarczego na działce o nr ewid. gruntów 855 obr. 05 w Brzeście		
Rysunek: PLAN ZAGOSPODAROWANIA TERENU		Rys. nr 1
Opracował	Bartłomiej Piasecki B.P.	
Uwagi	Rok opr. 2020r.	Skala 1 : 500

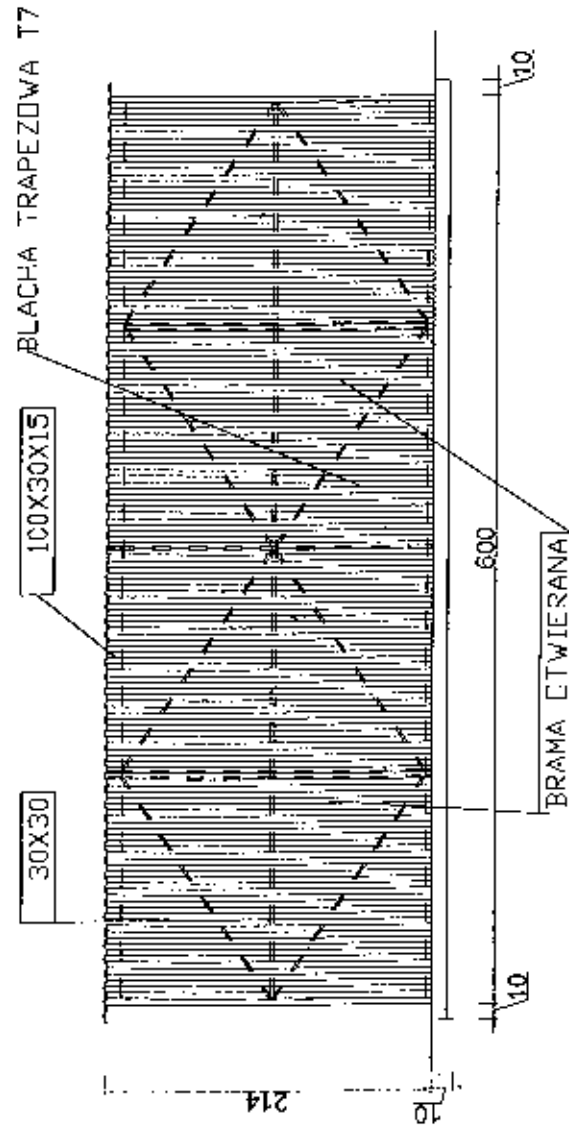
RZUT BUDYNKU



WIDOK Z TYŁU



WIDOK Z PRZODU



Obiekt:

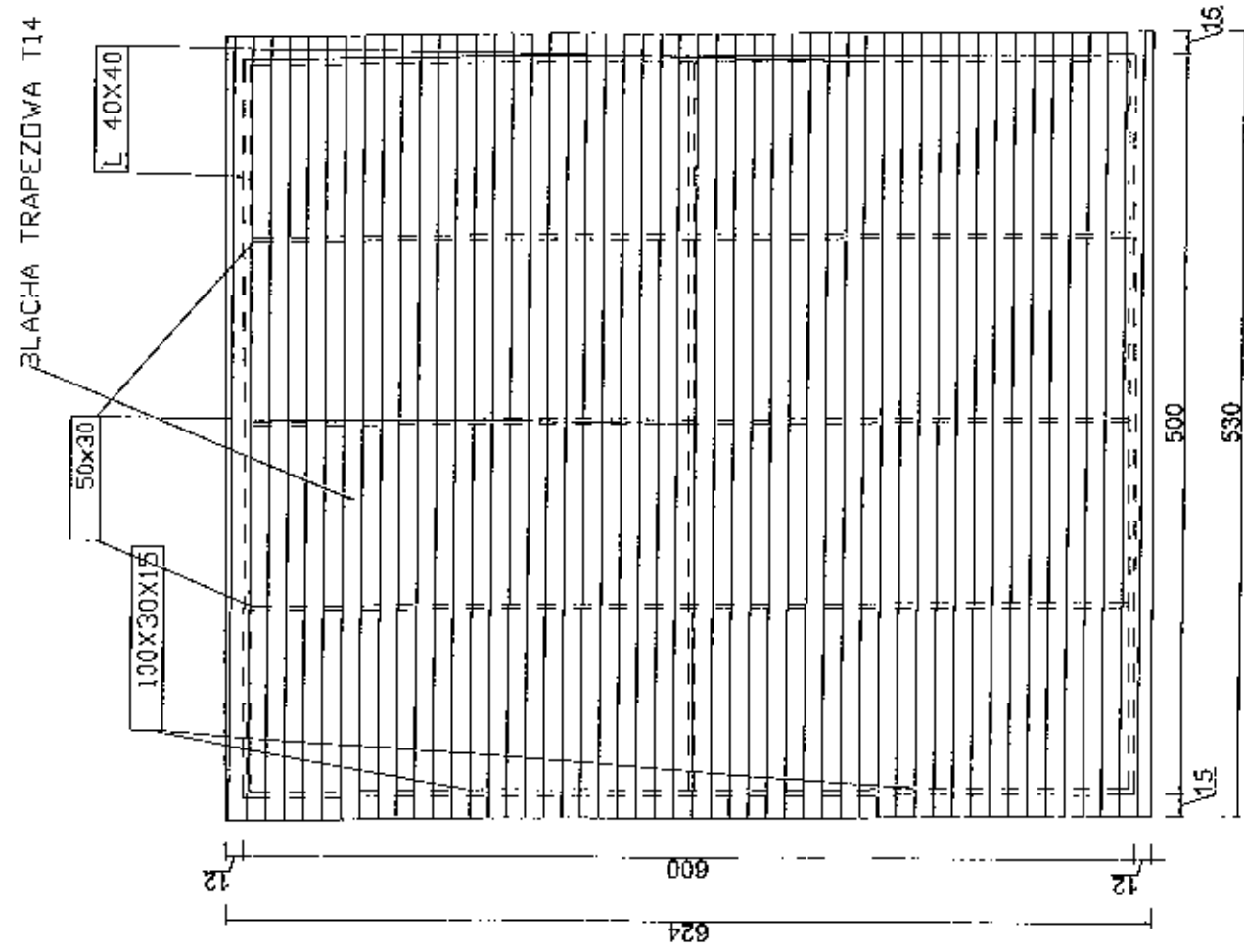
Budowa budynku gospodarczego na działce o nr ewid. gruntów 855 obr. 05 w Brześciu

Rysunek: Rzut i widok budynku gospodarczego Rys. nr 2

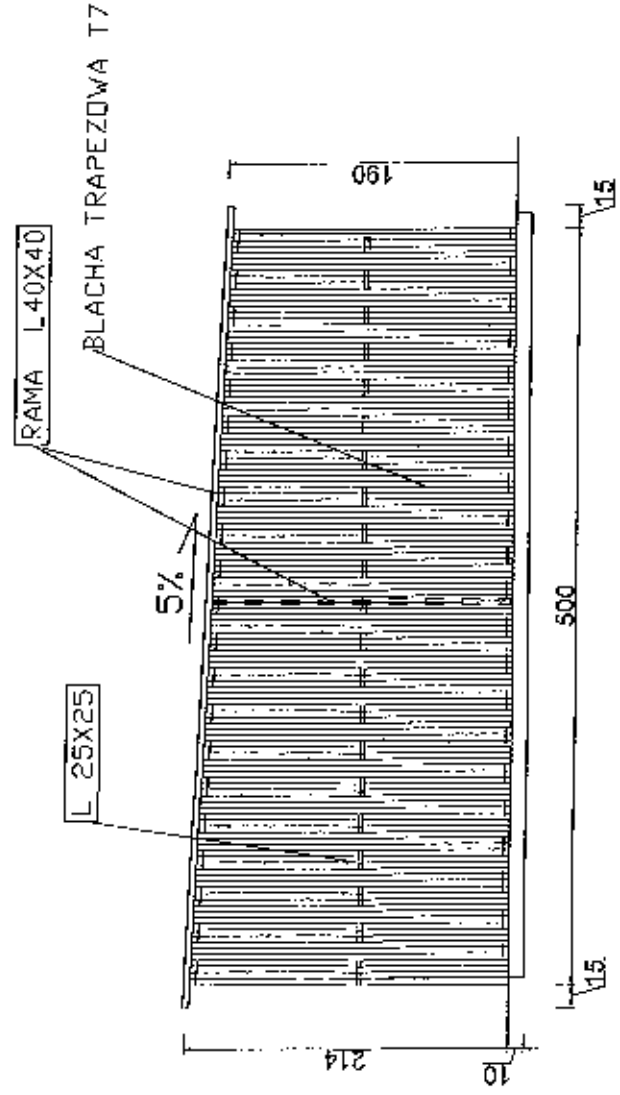
Opracował: Bartłomiej Piasecki 13.12.2020

Uwagi: Rok opr. Skala 2020r. 1 : 50

WIDOK Z GÓRY



WIDOK Z BOKU



Obiekt:

Budowa budynku gospodarczego na działce o nr ewid. gruntów 855 obr. 05 w Brześciu

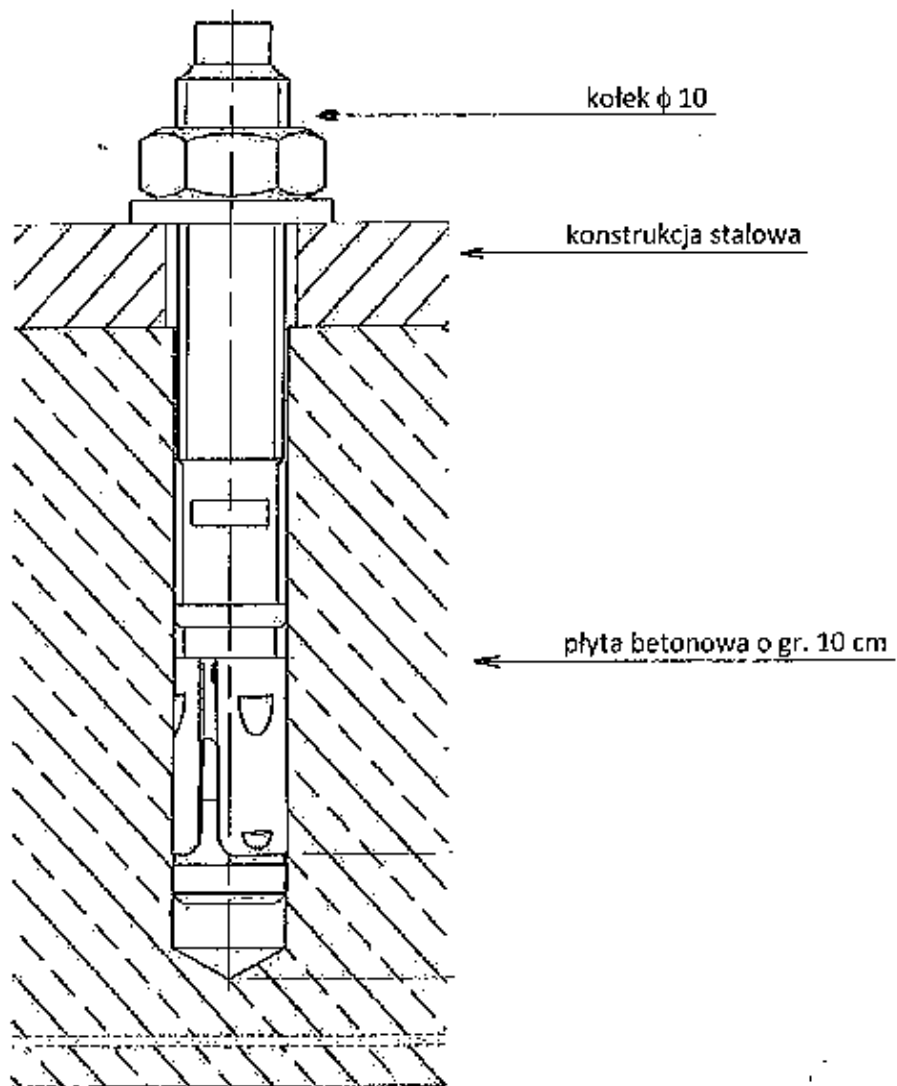
Rysunek: Widok budynku gospodarczego Rys. nr 3

Opracował: Bartłomiej Piasecki *B.P.*

Uwagi: Rok opr. Skala

2020r. 1 : 50

Zamocowanie konstrukcji stalowej w płycie betonowej  
za pomocą kolków rozporowych



## OPIS TECHNICZNY

**Budowa budynku gospodarczego o powierzchni 30,0m<sup>2</sup> na działce oznaczonej nr ewid. gruntów 855 w obrębie ewidencyjnym 05 w miejscowości Brzeście.**

### 1. Cel opracowania.

Celem opracowania jest budowa budynku gospodarczego na działce gminnej, z przeznaczeniem do przechowywania podręcznego sprzętu gospodarczego do obsługi działki i usytuowanego na niej budynku remizy OSP w Brzeście.

### 2. Stan Istniejący:

Teren przewidziany pod inwestycję jest to działka gminna o nr ewidencji gruntów 855 obręb 05 Brzeście o powierzchni 2900,0 m<sup>2</sup>, na której zlokalizowany jest budynek remizy OSP w Brzeście.

### 3. Przedmiot i zakres opracowania:

Przedmiotem niniejszego opracowania jest budowa budynku gospodarczego o wymiarach ok. 6,0m x 5,0m wys. 2,14m – front (tył - 1,90m) w technologii szkieletu stalowego z pokryciem dachu i ścian blachą trapezową T14, zakotwionego za pomocą kotew rozporowych w płycie fundamentowej betonowej (zbrojonej) o gr. 10,0 cm.

### 4. Charakterystyczne parametry techniczne budynku:

- Powierzchnia zabudowy: 6,0m x 5,0m = 30,0m<sup>2</sup>
- Powierzchnia użytkowa: 2x2,91m x 4,91m = 2x14,29m<sup>2</sup> = 28,58m<sup>2</sup>
- Kubatura: 56,81m<sup>3</sup>
- Długość: 5,00m
- Szerokość: 6,00m

### 5. Fundamenty:

Płyta fundamentowa betonowa wylewana z betonu B20, zbrojona siatką z prętów  $\phi$  6 w rozstawie max. 30 cm. Płyta o gr. 10,0 cm.

### 6. Ściany i dach:

Budynek gospodarczy wykonany w technologii szkieletu stalowego z pokryciem blachą trapezową T14 stalową ocynkowaną ogniowo.

Konstrukcję ściany stanowią kątowniki L 40x40x4, dodatkowo wzmocnione kątownikami L 25x25x3.

Konstrukcję dachu stanowią profile zamknięte  $\square$  50x30.

Drzwi dwuskrzydłowe rozwieralne z kątowników L 30x30 oraz profili zamkniętych  $\square$  30x30.

### 7. Wpływ budynku na istniejący drzewostan, powierzchnię ziemi, glebę, wody powierzchniowe i podziemne.

Budynek z uwagi na małą wysokość nie powoduje większego zacienienia otoczenia, a płyta fundamentowa przy braku podpiwniczenia nie narusza układów korzeniowych drzew. Obiekt nie wprowadza szczególnych zakłóceń ekologicznych w charakterystyce powierzchni ziemi, gleby, wód powierzchniowych i podziemnych. Charakter użytkowy budynku pozwala na zachowanie biologicznie czynnego terenu poza powierzchnią zabudowy.

### 8. Stan Prawny

Działki oznaczone w ewid. gruntów nr 855 w obrębie ewidencyjnym 05 w miejscowości Brzeście, na których wykonywana będzie inwestycja są własnością gminy Pińczów,

#### 9. Uwagi:

Ze względu na przeznaczenie i funkcję budynku nie projektuje się żadnych przyłączy do sieci zewnętrznych.

Brak kolizji projektowanej inwestycji z istniejącymi sieciami, czy uzbrojeniem podziemnym.

Teren objęty projektem nie leży na terenach wpływu eksploatacji górniczych i nie jest wpisany do rejestru zabytków.

Projektowana budowa nie naruszy własności działek sąsiednich oraz będzie mieścić się w granicach nieprzekraczalnej linii zabudowy.

B. J.