

Leszcze

Wola Zagojska

LEGENDA:  
 - lokalizacja inwestycji

Objekt:  
 Przebudowa drogi w Woli Zagojskiej na dz. o nr ewid. 630, 405/1

Rysunek: ORIENTACJA

Rys. nr 1

Opracował

Bartłomiej Piasecki

*B. Piasecki*

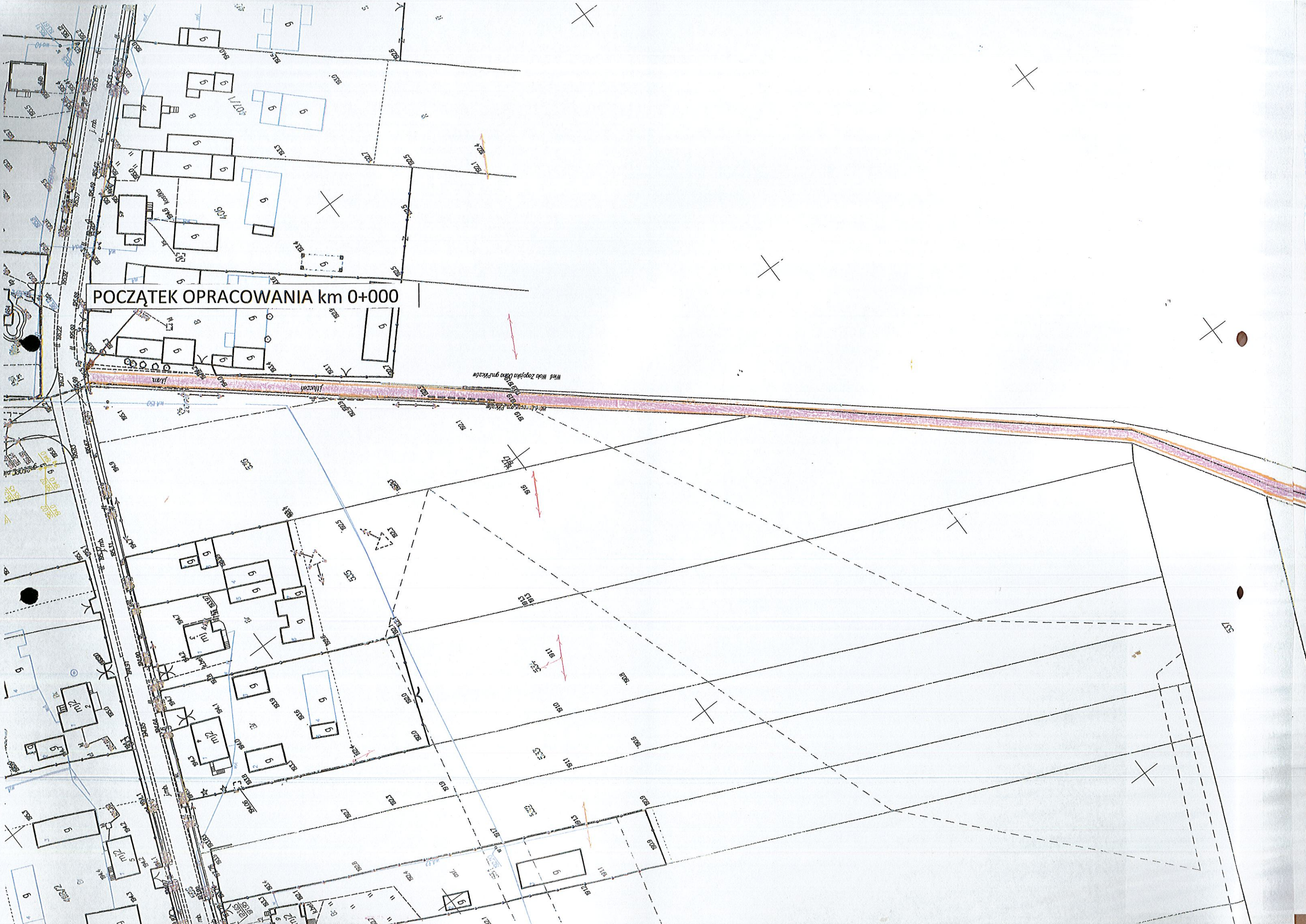
Branża  
 drogowa

Rok opr.  
 2019r.

Skala  
 1 : 5 000

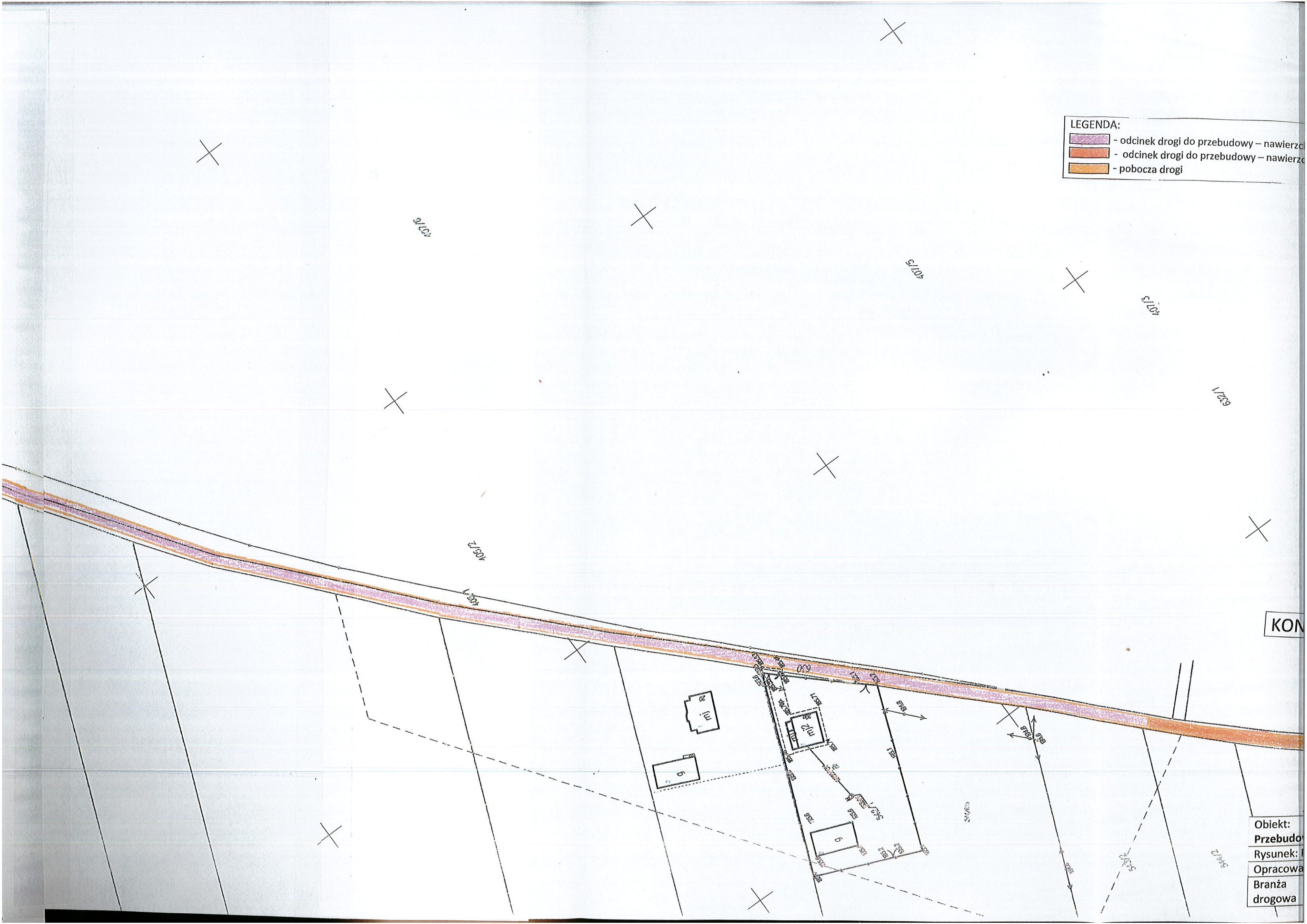
POCZĄTEK OPRACOWANIA km 0+000

Wios Wob Zogojka Dłna gml'w'w'w'w'



LEGENDA:




- odcinek drogi do przebudowy – nawierzchnia
- odcinek drogi do przebudowy – nawierzchnia
- pobocza drogi



KON

Obiekt:  
Przebudowa  
Rysunek:  
Opracowanie  
Branża  
drogowa

**LEGENDA:**


-  - odcinek drogi do przebudowy – nawierzchnia asfaltowa
-  - odcinek drogi do przebudowy – nawierzchnia z kruszywa kam.
-  - pobocza drogi

**KONIEC OPRACOWANIA km 0+811**

Obiekt:		
Przebudowa drogi w Woli Zagojskiej na dz. o nr ewid. 630, 405/1		
Rysunek: PLAN ZAGOSPODAROWANIA TERNU		Rys. nr 2
Opracował	Bartłomiej Piasecki	
Branża drogowa	Rok opr. 2019r.	Skala 1 : 1000

Powiat Pińczowski  
 Gmina: Pińczów  
 Miejscowość: Wola Zagojska  
 Pierworys Nr 133.14.02.1  
 Skala: 1:1000

Podpisuje się zgodnie niniejszej kopii z 100% odpowiedzialnością za treść projektu i kosztorysu  
 Program opracowany przez  
 geodezyjny i kartograficzny  
 Nazwa materialu zasobu  
 STAKOSTA PIŃCZOWSKI  
 Marcin Sasulchica  
 G.U.VII.6642.2.1066.2019  
 2019-05-27  
 Inżynier geodezyjny materialu zasobu  
 Data wydania kopii  
 Imię, nazwisko i podpis osoby reprezentującej organ  
 Z UP. STAROSTY  
 GEODETA PIŃCZOWSKI  
 mgr inż. Jarosław Szczygiel



## OPIS TECHNICZNY

Przebudowa drogi wewnętrznej zlokalizowanej na dz. o nr ewid. 630 i 405/1 w obr. 37 Wola Zagojska, od km 0+000 do km 0+811, dł. 811 mb

### 1. Stan istniejący:

Droga zlokalizowana na dz. o nr ewid. 630 i 405/1 w obr. 37 Wola Zagojska jest drogą wewnętrzną, stanowiącą własność Gminy Pińczów. Nie jest drogą publiczną. Posiada nawierzchnię utwardzoną kruszywem kamiennym o szer. 3,80 m. Łączy się z jednej strony z drogą powiatową nr 0070T Pasturka – Kowala – Krzyżanowice – Leszcze – Gacki – Zagość – Skotniki, zlokalizowaną na dz. nr ewid. 637/1, z drugiej z działką drogową o nr ewid. gruntów 546 w obr.18 Leszcze.

### 2. Stan projektowany:

Istotą zamierzenia jest poprawa bezpieczeństwa i komfortu użytkowania drogi poprzez położenie nawierzchni asfaltowej na odcinku dł. 750,00 m oraz wyrównanie istniejącej nawierzchni kruszywem kamiennym na odcinku dł. 61,00 m.

Planuje się wykonanie następujących robót:

- wyrównanie istniejącej nawierzchni kruszywem kamiennym o śr. grub. 15cm na szer. 3,8m na dł. 811,00 m;
- wykonanie nawierzchni asfaltowej szer. 3,0m – warstwa wyrównawcza gr. 3,0cm i warstwa ścieralna – gr. 4,0cm, na dł. 750,00 m;
- wykonanie obustronnych poboczy z kruszywa kamiennego, szer. 0,4m, gr. 7,0cm;

### 3. Uwagi:

Projektowana przebudowa drogi nie naruszy własności działek sąsiednich oraz będzie mieścić się w granicach istniejącego pasa drogowego.