

OPIS TECHNICZNY

Budowa wiaty rekreacyjnej na działce oznaczonej nr ewid. gruntów 220/5 w obrębie ewidencyjnym Pasturka, gm. Pińczów

1. Stan istniejący:

Działka o nr ewid. 220/5 położona jest przy drodze wojewódzkiej Busko – Pińczów po stronie północnej. Działka zagospodarowana jest w części środkowej budynkiem świetlicy oraz od strony północnej urządzeniami małej architektury (siłownia, plac zabaw). Teren przed budynkiem od strony południowo-zachodniej jest utwardzony kostką brukową. Pozostała część stanowi teren zagospodarowany zielenią.

2. Stan projektowany:

Planuje się wykonanie wiaty rekreacyjnej drewnianej w północnej części działki. Projektuje się wiatę drewnianą jako obiekt parterowy, niepodpiwniczony z dachem czterospadowym o kącie nachylenia 30°, pokrytym gontem bitumicznym.

Dane techniczne:

Wymiary: 5,00x4,00m oraz wys. 3,10 m, pow zabudowy 20 m²

Ściany: ażurowe z trzech stron w tym jedna do pełnej wysokości, pozostałe dwie do 1,00m.

Dach: czterospadowy, okap wysunięty poza podstawę 50 cm.

Słupy konstrukcyjne wykonane z krawędziaków 14x14, krokwie 7x14, belki 14x14 (dwukrotna impregnacja elementów Drewnochronem).

Fundamenty betonowe (prefabrykat) 30x30x80 cm z zabetonowanymi kotwami w kształcie litery Y. Fundamenty będą „punktowe” pod słupami a ich lokalizacja nie będzie kolidować z uzbrojeniem podziemnym.

Teren pod wiatą utwardzony kostką betonową gr. 6 cm na podsypce cementowo-piaskowej – kolor szary, obrzeża gr 6 cm

Wiaty dostępna z poziomu terenu także dla osób niepełnosprawnych.

Wiaty z uwagi na lokalizację wykorzystywana będzie głównie przez mieszkańców miejscowości Pasturka przy okazji uroczystości, imprez rekreacyjnych oraz organizacji spotkań lokalnej społeczności.

3. Wpływ oddziaływania na środowisko.

Projektowana wiaty nie zmieni dotychczasowego sposobu zagospodarowania (w ewidencji gruntów teren sklasyfikowany jest jako Bi – inne tereny zabudowane) i nie będzie miała negatywnego skutku związanego z wpływem na zdrowie ludzi. Przedsięwzięcie nie jest zaliczone do mogących znacząco oddziaływać na środowisko w rozumieniu rozporządzenia Rady Ministrów z dnia 09 września 2019r. w sprawie przedsięwzięć mogących znacząco oddziaływać na środowisko (Dz. U. z 2019r. poz. 1839).. Teren nie jest objęty strefą ochrony konserwatorskiej.

4. Stan Prawny

Działka oznaczona nr w ewid. 220/5 w miejscowości Pasturka, na której wykonywana będzie inwestycja jest własnością gminy Pińczów.

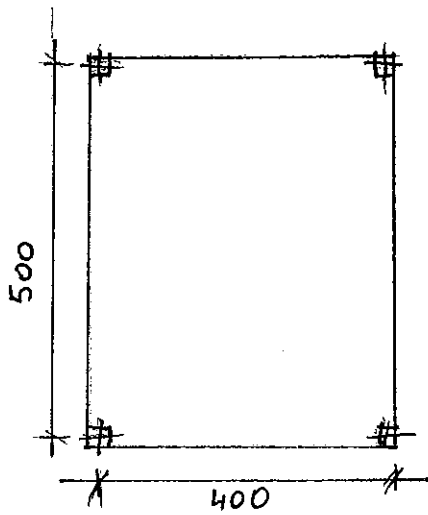
5. Uwagi:

Teren zamierzenia budowlanego nie znajduje się w granicach terenu górniczego, więc nie będzie podlegał wpływowi eksploatacji górniczej i nie jest wpisany do rejestru zabytków. Projektowana inwestycja nie naruszy własności działek sąsiednich.

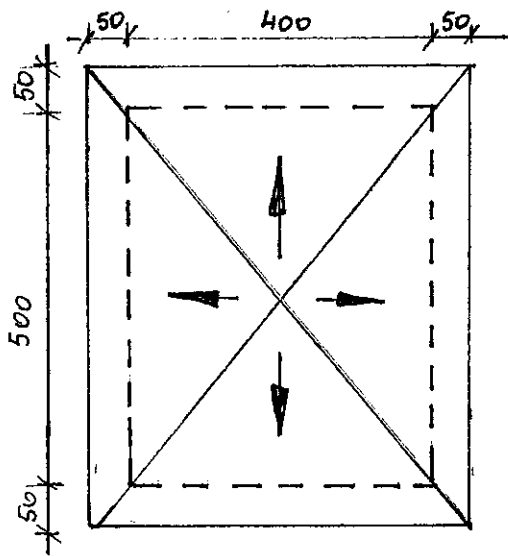
Z up. BURMISTRZA

mgr inż. Beata Kita
ZASTĘPCA BURMISTRZA

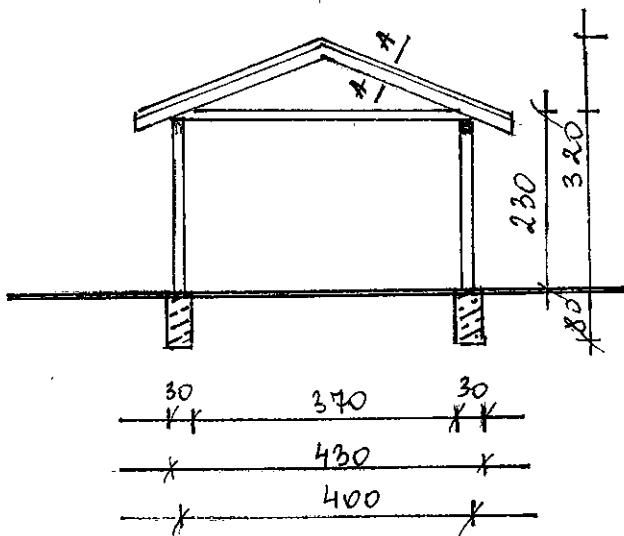
RZUT PRZYZIEMIA



RZUT DACHU



PRZEKROJ



PRZEKROJ A-A

- GONT BITUMICZNY
- PAPA PODKADOWA
- DESKI GR. 2 cm
- KROKIE 7x14
- PODBITKA - DESKI 2 cm

obiekt: wiatra rekreacyjna w Pasturce

rysunek: zagospodarowanie terenu

rys. 1

opracował:

Bernarda Bugaj

branża konst-
budowlana

data oprac 29.05.2023 r.