

Mapa do celów projektowych

skala 1:500

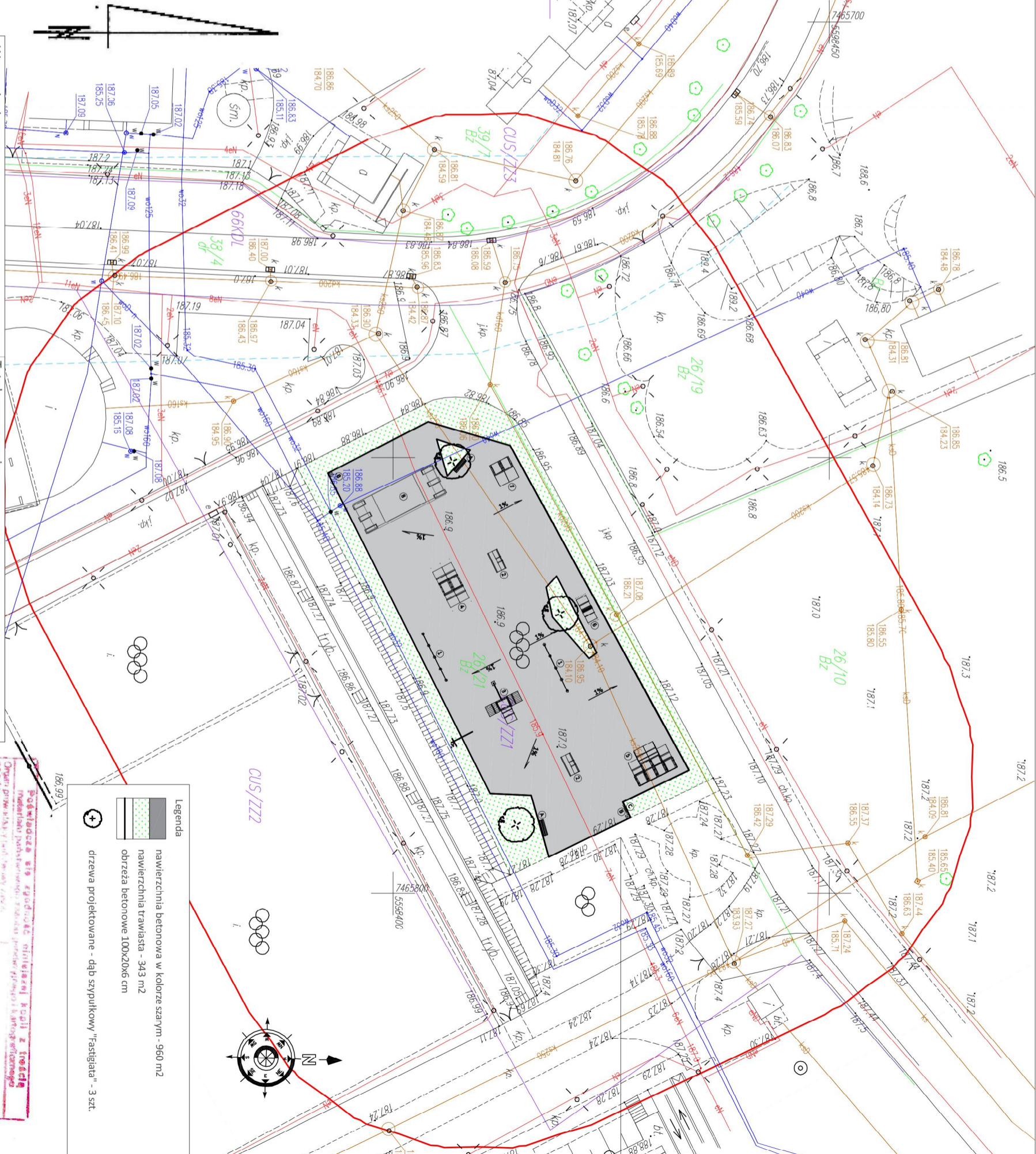
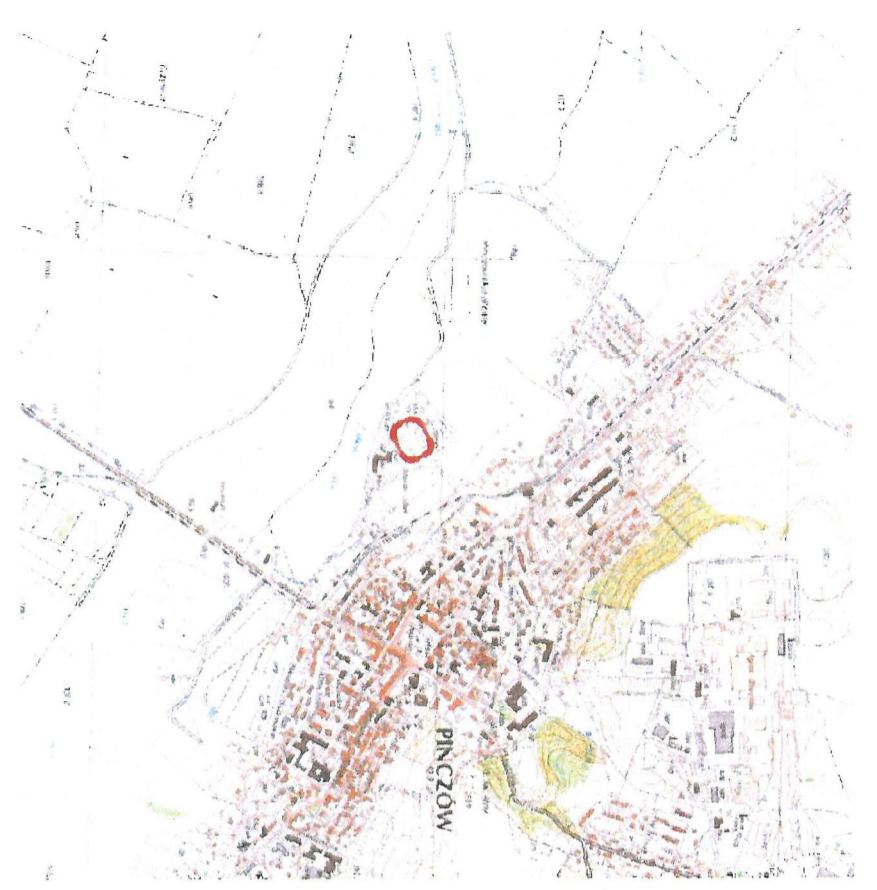
woj. świętokrzyskie
pow. pińczowski
miasto: Pińczów
jednostka ewidencyjna: Pińczów-260804_4
obręb ewidencyjny: 260804_4.0012
działka ewid. nr-26/21
sekcja: 7.135.16.09.4.1

złożenie pracy geodezyjnej: GN VIII.6642.1.210.2020
układ współrzędnych prostokątnych płaskich - "PL-2000"
układ wysokości - "PL-KRON86-NH"
geodezyjny układ odniesienia: PL-ETRF2000

Granice działek zostały przyjęte zgodnie z ewidencją gruntów i budynków
Wykonat w miejscach kwietniu:
geodeta uprawniony mgr inż. Rafał Gryzbaczak
Nie wyklucza się istnienia sieci podziemnego zaopatrzenia terenu
które nie były przedmiotem inwentaryzacji
zakres aktualizacji

LEGENDA
Na mapę nanesiono linie i oznaczenia z MPZpP.
Nieprzekraczalna linia zabudowy

**BIURO UPRAWNIENI
GEODEZJI I
MIASTOPIANSTWA**
mgr inż. Rafał Gryzbaczak
ul. Mickiewicza 14
41-509 011 091, 41 355 5154
NIP 562-170-93-67
Mikotów 10.04.2020r.



- Wypośażenie terenu**
- 1 Rail 25/60 - 2 szt.
 - 2 Oliv Box 13-2 szt.
 - 3 Fun Box type A - 1 szt.
 - 4 Combination 16 - 1 szt.
 - 5 Quarter 3 - 1 szt.
 - 6 Spine-Ramp - 1 szt.
 - 7 Double Quarter-Pipe - 1 szt.
 - 8 Fun-Ramp basic model - 1 szt.

- Urządzenia małej architektury**
- A ławka bez oparcia
 - B kosz na odpady
 - C tablica z regulaminem

| Tytuł opracowania | |
|-------------------------------------|--|
| Projektant: | Landar |
| Investor: | Urząd Gminy w Pińczowie ul. 3 Maja 10, 28-400 Pińczów |
| Obiekt: | Pińczów, ul. Pałki |
| Projektant: | Tytuł rysunku: |
| architektura krajobrazu: | Projekt zagospodarowania terenu |
| mgr inż. arch. Krzysztof Bułkiewicz | Numer rysunku: |
| mgr inż. arch. Krzysztof Bułkiewicz | A-1 |
| | Skala 1:500 |
| | Data: kwiecień 2020 |

Legenda

- nawierzchnia betonowa w kolorze szarym - 960 m²
- nawierzchnia trawiasta - 343 m²
- obrzeża betonowe 100x20x6 cm
- drzewa projektowane - dęb szypulkowy "Fastigiatum" - 3 szt.

Podpisano i zgodność niniejszej kopii z treścią materiału podstawowego, zgodność z projektem i ewidencją geodezyjną i katastralną.

Kopia mapy z 2008 roku z 2010 roku

2020-05-05

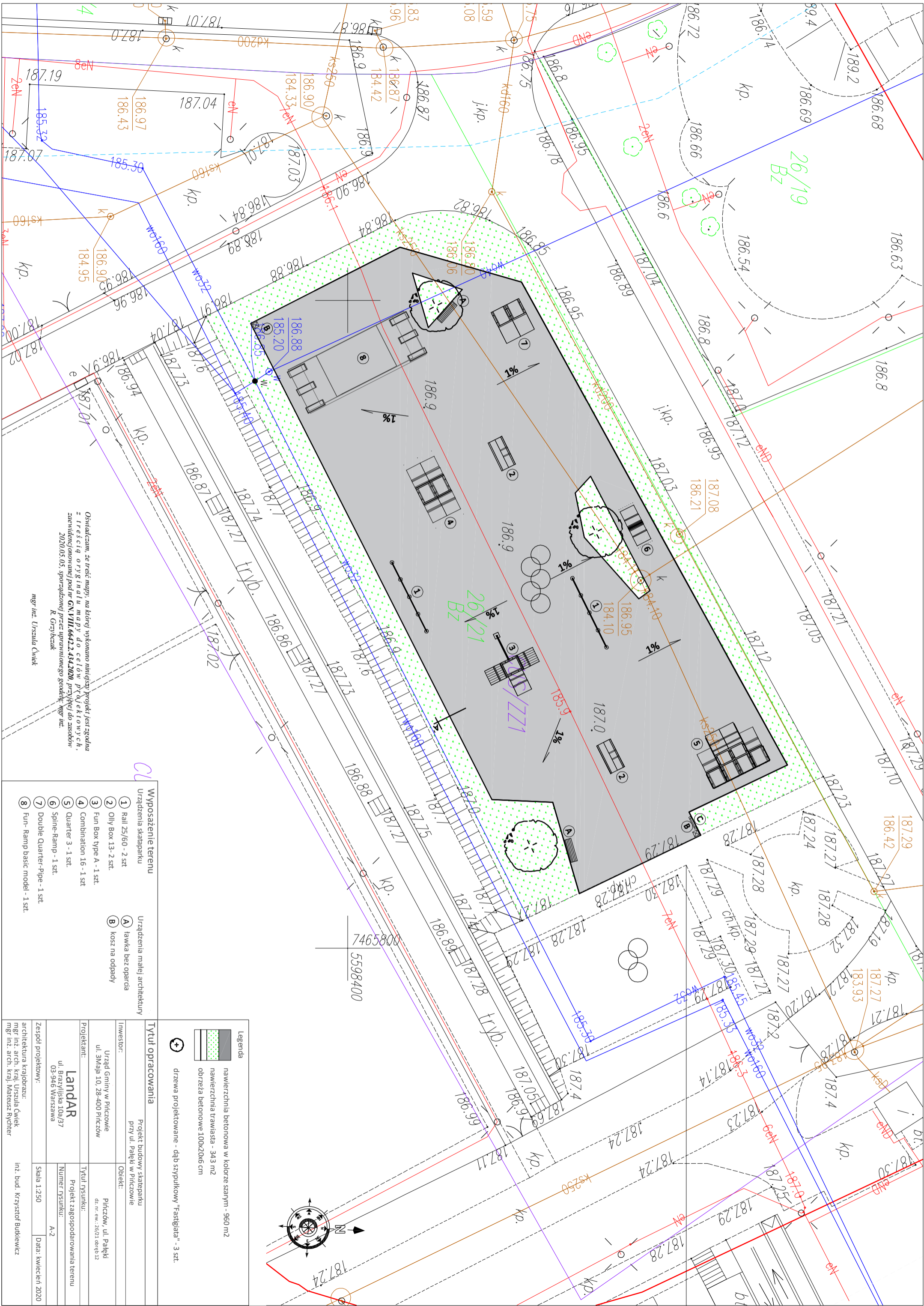
GEODEZJA I MIASTOPIANSTWO

mgr inż. Rafał Gryzbaczak

Oświadczam, że treść mapy, na której wykonano niniejszy projekt jest zgodna z treścią oryginalnej mapy do celów projektowych, zaleceniomowanej pod nr GN.VIII.6642.1.210.2020, przyjętej do zasobów 2020.05.05, sporządzonej przez uprawnionego geodetę: mgr inż. R. Gryzbaczak

mgr inż. Urszula Cwiłek

ORIENTACJA



Oświadczam, że treść mapy, na której wykonano niniejszy projekt jest zgodna z treścią oryginału mapy do celów projektowych, zawieszonojonej pod nr GN.VIII.6642.2.434.2020, przyjętej do zasobów 2020.05.05, sporządzonej przez uprawnionego geodetę mgr inż. K. Grzybicki

mgr inż. Urszula Cwiłek

Wypożyczenie terenu

Urządzenia skatoparku

- 1 Rail 25/60 - 2 szt.
- 2 Oily Box 13-2 szt.
- 3 Fun Box type A - 1 szt.
- 4 Combination 16 - 1 szt.
- 5 Quarter 3 - 1 szt.
- 6 Spine Ramp - 1 szt.
- 7 Double Quarter-Pipe - 1 szt.
- 8 Fun-Ramp basic model - 1 szt.

Urządzenia małej architektury

- A ławka bez oparcia
- B kosz na odpady

Tytuł opracowania

Projekt budowy skateparku przy ul. Pałęki w Płocku

Investor: Urząd Gminy w Płocku ul. 3Majja 10, 28-400 Płock

Objekt: Płocków, ul. Pałęki

Projektant: Landar ul. Brzajłjska 106/37 03-546 Warszawa

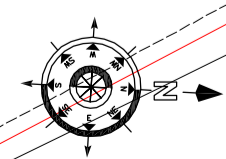
Zespół projektowy: Skala 1:250 Data: kwiecień 2020

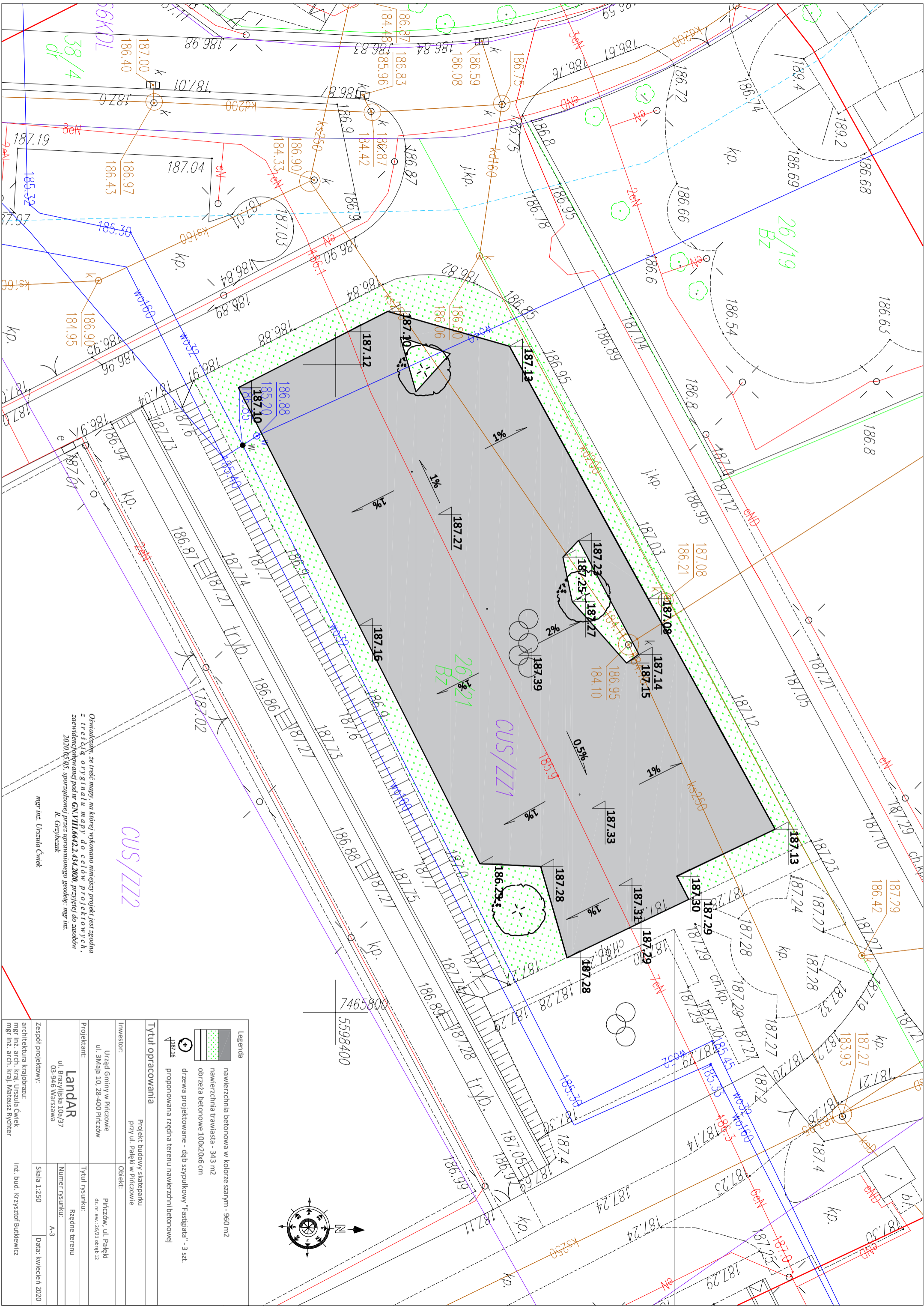
architektura krajobrazu: mgr inż. arch. kraj. Urszula Cwiłek

mgr inż. arch. kraj. Mateusz Rydyler

inż. bud. Krzysztof Bukiewicz

| Legenda | |
|---------|---|
| | nawierzchnia betonowa w kolorze szarym - 960 m ² |
| | nawierzchnia trawiasta - 343 m ² |
| | obrzeża betonowe 100x20x6 cm |
| | drzewa projektowane - dąb szypułkowy "kastliata" - 3 szt. |










Oświadczam, że rysunek mapy, na której wykonano niniejszy projekt jest zgodna z treścią oryginalnej mapy do celów projektowych, zawiadkomanej pod nr GN:VII.6042.2.434.2020, przyjętej do zasobów 2020/05/05, sporządzonej przez uprawnionego geodęty: mgr inż. R. Grzybkę

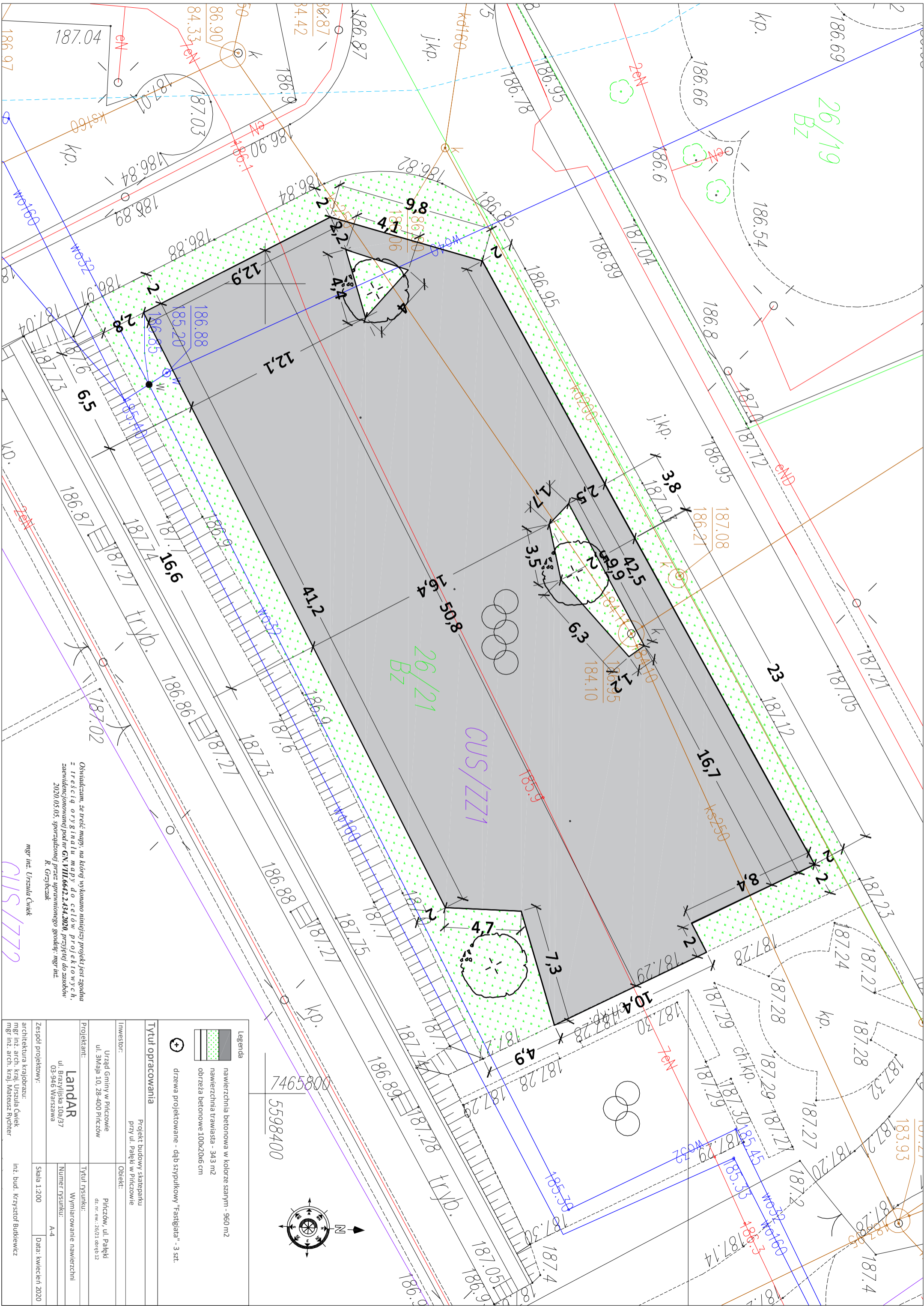
mgr inż. Urszula Cwiak

CUS/ZZ2

26/21 Bz

CUS/ZZ1

| | |
|--|--|
| <p>Legenda</p> <ul style="list-style-type: none">  nawierzchnia betonowa w kolorze szarym - 960 m²  nawierzchnia trawiasta - 343 m²  obrzeża betonowe 100x20x6 cm  drzewa projektowane - dąb szypułkowy "Fasłgiana" - 3 szt.  proponowana rzędna terenu nawierzchni betonowej | |
| <p>Tytuł opracowania</p> <p>Projekt budowy skateparku przy ul. Pałęki w Pinczowie</p> | |
| <p>Investor:</p> <p>Urząd Gminy w Pinczowie ul. 3Mają 10, 28-400 Pinczów</p> | <p>Obiekt:</p> <p>Pińczęw, ul. Pałęki dl. nr ew.: 2621.00/012</p> |
| <p>Projektant:</p> <p>Landar ul. Brzajłjska 106/37 03-946 Warszawa</p> | <p>Tytuł rysunku:</p> <p>Rzędne terenu</p> |
| <p>Zespół projektowy:</p> <p>architektura krajobrazu: mgr inż. arch. Urszula Cwiak mgr inż. arch. Krzysztof Bukiewicz</p> | <p>Numer rysunku:</p> <p>A-3</p> <p>Data:</p> <p>kwiecień 2020</p> |



- Legenda**
- nawierzchnia betonowa w kolorze szarym - 960 m²
 - nawierzchnia trawiasta - 343 m²
 - obrzeża betonowe 100x20x6 cm
 - drzewa projektowane - dąb szypułkowy "kastliata" - 3 szt.

Tytuł opracowania
Projekt budowy skateparku przy ul. Pałęki w Pinczowie

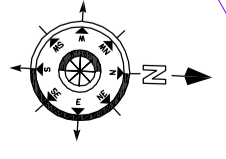
Investor: Urząd Gminy w Pinczowie
ul. 3Majla 10, 28-400 Pinczów

Projektant: Landar
ul. Brażyłjska 106/97
03-946 Warszawa

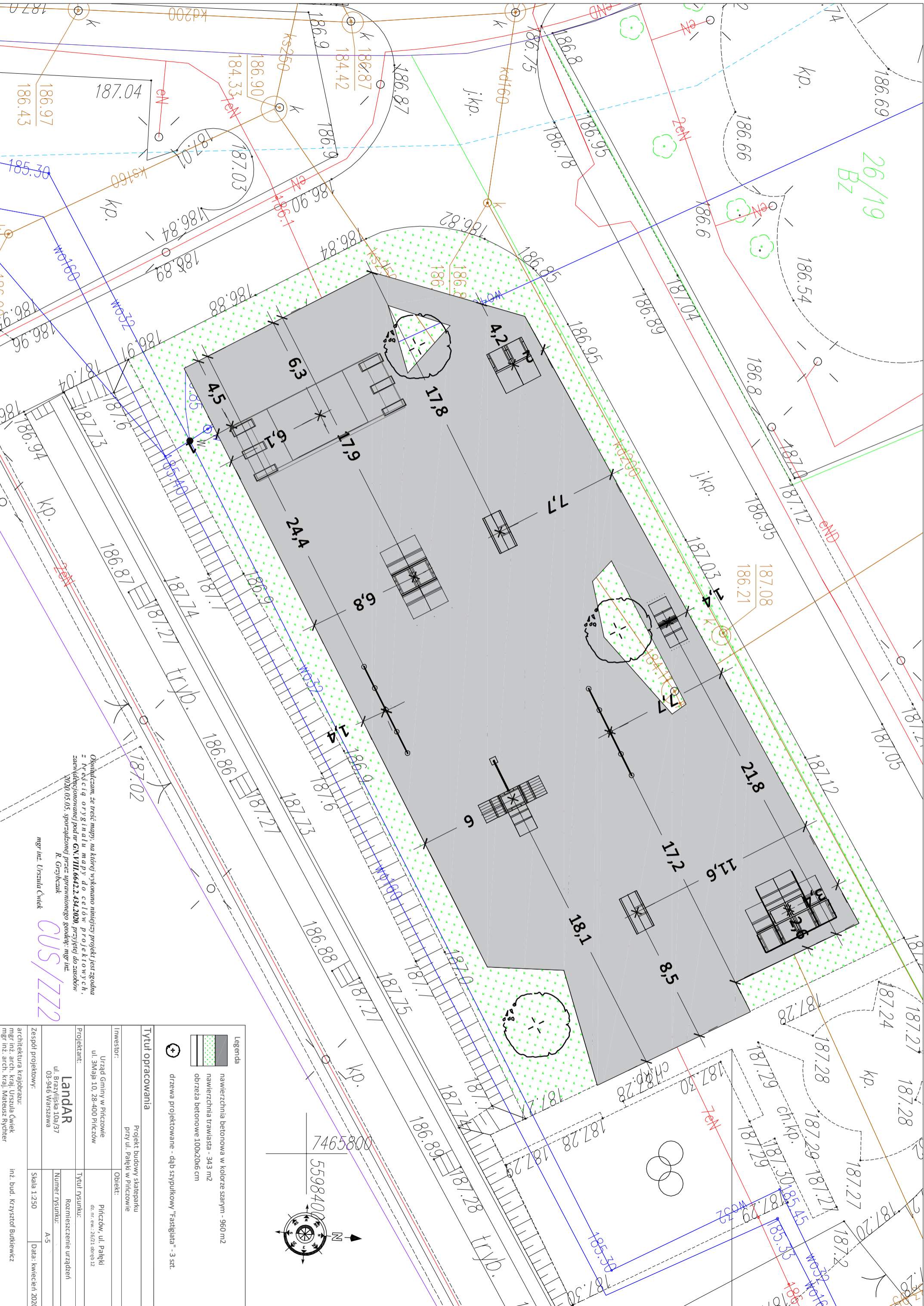
Zespół projektowy: architektura krajobrazu: mgr inż. Urszula Cwięk
mgr inż. arch. kraj. Urszula Cwięk
mgr inż. arch. kraj. Mateusz Rydhter

Oświadczam, że treść mapy, na której wykonano niniejszy projekt, jest zgodna z treścią oryginalnej mapy do celów projektowych, zwiędzionowanej pod nr GN.VIII.6642.2.434.2020, przyjętej do zasobów 2020.05.05, sporządzonej przez uprawnionego geodę: mgr inż. R. Grzybczak

mgr inż. Urszula Cwięk
CIS/ZZ1



| | | |
|--------------------------------------|------------------------|-------------------------------|
| architektura krajobrazu: | mgr inż. Urszula Cwięk | inż. bud. Krzysztof Bukiewicz |
| mgr inż. arch. kraj. Urszula Cwięk | | |
| mgr inż. arch. kraj. Mateusz Rydhter | | |
| Zespół projektowy: | | |
| architektura krajobrazu: | mgr inż. Urszula Cwięk | inż. bud. Krzysztof Bukiewicz |
| mgr inż. arch. kraj. Urszula Cwięk | | |
| mgr inż. arch. kraj. Mateusz Rydhter | | |
| Tytuł rysunku: | | |
| Wymiarowanie nawierzchni | | |
| Numer rysunku: | A-4 | |
| Skala 1:200 | | |
| Data: kwiecień 2020 | | |

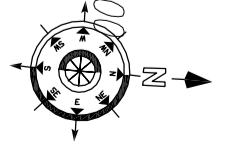


26/19
Bz

Oświadczam, że treść mapy, na której wykonano niniejszy projekt jest zgodna z treścią oryginalnej mapy do celów projektowych, zmienionej pod nr GN.VIII.6642.2.434.2020, przyjętej do znaków 2020.05.05, sporządzonej przez uprawnionego geodetę: mgr inż. R. Grybczak

mgr inż. Urszula Cwiiek
CUS/ZZZ

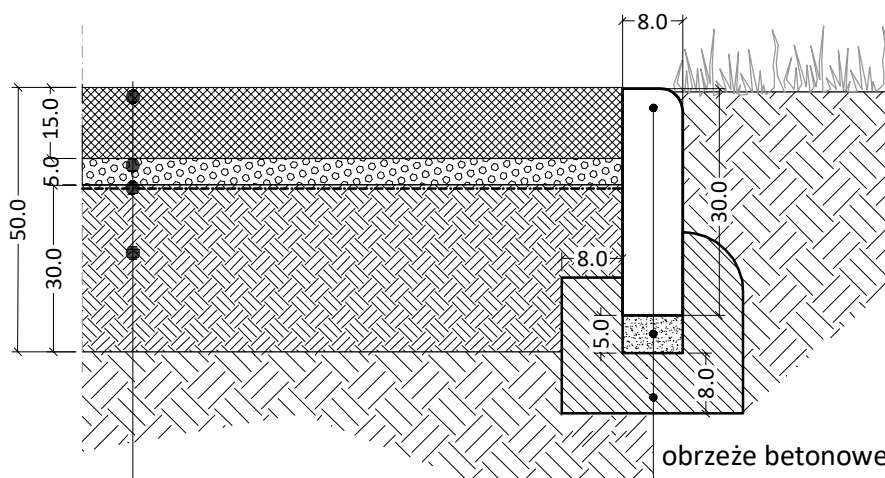
| | |
|---|---|
| <p>Legenda</p> <p> nawierzchnia betonowa w kolorze szarym - 960 m² nawierzchnia trawiasta - 343 m² obrzeża betonowe 100x20x6 cm drzewa projektowane - dąb szypułkowy "Fastigiata" - 3 szt. </p> | |
| <p>Tytuł opracowania</p> <p>Projekt budowy skateparku przy ul. Pałęki w Płocku</p> | |
| <p>Investor:</p> <p>Urząd Gminy w Płocku ul. 3 Maja 10, 28-400 Płock</p> | <p>Objekt:</p> <p>Plac zabaw, ul. Pałęki dl. nr. ew.: 2621.00/q/12</p> |
| <p>Projektant:</p> <p>Landar ul. Brzytwska 106/37 03-946 Warszawa</p> | <p>Rozmieszczenie urządzeń</p> <p>Numer rysunku: A-5</p> |
| <p>Zespół projektowy:</p> <p>architektura krajobrazu: mgr inż. arch. Kraj, Urszula Cwiiek mgr inż. arch. Kraj, Mateusz Rychtler</p> | <p>inż. bud. Krzysztof Budkiewicz</p> <p>Skala 1:250 Data: kwiecień 2020</p> |



7465800
5598400

Przekrój A'

Nawierzchnia betonowa
styk z obrzeżem



obrzeże betonowe 8x30x100

podsyпка piaskowa

ława betonowa C12/15

nawierzchnia jezdna - beton B30 - 15 cm

chudy beton B10/15 - 5 cm

geowłóknina separacyjna

podbudowa (pospółka) 30 cm

| | | |
|--|--|--|
| Tytuł opracowania | | |
| Projekt budowy skateparku przy ul. Pałęki w Pińczowie | | |
| Inwestor: | | Obiekt: |
| Urząd Gminy w Pińczowie ul. 3Maja 10, 28-400 Pińczów | | Pińczów, ul. Pałęki dz. nr. ew.: 26/21 obręb 12 |
| Projektant: | | Tytuł rysunku: |
| LandAR ul. Brazylijska 10a/37 03-946 Warszawa | | Przekrój przez nawierzchnie betonową |
| | | Numer rysunku: |
| Zespół projektowy: | | Skala 1:15 |
| architektura krajobrazu: mgr inż. arch. kraj. Urszula Ćwiek mgr inż. arch. kraj. Mateusz Rychter | | Data: kwiecień 2020 |
| | | inż. bud. Krzysztof Butkiewicz |