

Załącznik Nr 1

do uchwały Nr z dnia

Rady Miejskiej w Pińczowie



PROGRAMOWANIA UNII EUROPEJSKIEJ

DLA

MIASTA I GMINY PIŃCZÓW

Pińczów 2004

SPIS TREŚCI

I. Obszar i czas realizacji Planu Rozwoju Lokalnego	3
II. Aktualna sytuacja Społeczno-Gospodarcza na obszarze objętym wdrażaniem Planu.	5
2.1 Położenie, powierzchnia, ludność	5
2.2. Środowisko przyrodnicze	7
2.3 Turystyka.....	12
2.4 Zagospodarowanie przestrzenne	16
2.4.1 Uwarunkowania ochrony środowiska naturalnego	16
2.4.2 Geologia	17
2.4.3 Rzeźba terenu	17
2.4.4 Gleby	18
2.4.5 Wody powierzchniowe.....	19
2.5 Infrastruktura techniczna.....	20
2.5.1 System zaopatrzenia w wodę	20
2.5.2 System odprowadzenia ścieków.....	22
2.5.3 System odprowadzenia wód opadowych	23
2.5.4 System gazowniczy	24
2.5.5 Energetyka ciepła	24
2.5.6 System usuwania odpadów	24
2.5.7 Elektroenergetyka.....	25
2.5.8 Telekomunikacja	26
2.5.9 Komunikacja	26
2.6 Własność nieruchomości.....	28
2.7 Stan obiektów dziedzictwa kulturowego.....	28
2.8 Gospodarka.....	31
2.8.1 Rolnictwo	31
2.8.2 Zakłady przemysłowe	35
2.8.3 Identyfikacja problemów.....	40
2.9 Sfera społeczna.....	41
2.9.1 Sytuacja demograficzna	41
2.9.2 Bezrobocie.....	44
2.9.3 Poziom wykształcenia	45
2.9.4 Opieka zdrowotna	47
2.9.5 Pomoc społeczna	48
2.9.6 Usługi oświaty.....	51
2.9.7 Ochrona przeciwpożarowa.....	53
2.9.8 Bezpieczeństwo publiczne	53
2.9.10 Określenie grup społecznych wymagających wsparcia	54
III. Zadania Inwestycyjne zmierzające do poprawy sytuacji w Gminie Pińczów	56
3.1 Plan Rozwoju Lokalnego a Strategia Rozwoju.....	56
3.2 Działania zmierzające do poprawy stanu środowiska naturalnego gminy, gospodarka wodna oraz podniesienie standardu życia mieszkańców gminy.	56
3.3 Działania w zakresie poprawy infrastruktury komunikacyjnej Gminy Pińczów	57
3.4 Działania w zakresie poprawy stanu infrastruktury społecznej gminy Pińczów	58
3.5 Działania w zakresie kultury, turystyki i rekreacji.....	59
IV. Realizacja zadań i projektów w ramach Planu Rozwoju Lokalnego	60

V. Powiązanie projektów z działaniami na poziomie Gminy /Powiatu/ Województwa.....	67
VI. Oczekiwane wskaźniki osiągnięć Planu Rozwoju Lokalnego Gminy Pińczów.....	69
VII Plan finansowy realizacji Planu Rozwoju Lokalnego Gminy Pińczów	72
VIII. System wdrażania Planu Rozwoju Lokalnego Gminy Pińczów	76
IX. System monitorowania oceny i komunikacji społecznej	79
9.1 Monitoring realizacji/postępu zadań Planu Rozwoju Lokalnego	79
9.2 Ocena realizacji Planu Rozwoju Lokalnego Gminy Pińczów	80
9.3 Upowszechnianie rezultatów realizacji Planu Rozwoju Lokalnego Gminy Pińczów ...	81
Spis tabel:	83
Spis rysunków:	84
Spis wykresów:	84

I. Obszar i czas realizacji Planu Rozwoju Lokalnego

Plan rozwoju Lokalnego obejmuje Miasto i Gminę Pińczów wraz z miastem Pińczowem i 41 jednostkami sołectwami tj: Aleksandrów, Bogucice I, Bogucice II, Borków, Brzeście, Bugaj, Byczów, Chrabków, Chruście, Chwałowice, Gacki, Grochowiska, Kopernia, Kowala, Kozubów, Krzyżanowice Dolne, Krzyżanowice Średnie, Leszcze, Marzęcin, Młodzawy Duże, Młodzawy Małe, Mozgawa, Orkanów, Pasturka, Podłęże, Sadek, Skowronno Dolne, Skowronno Górne, Skrzypiów, Szczypiec, Szarbków, Uników, Winiary, Włochy, Wola Zagojska Dolna, Wola Zagojska Górna, Zagórzycy, Nowa Zagość, Stara Zagość, Zakrzów, Zawarża. W Planie przewidziana jest również współpraca z innymi gminami.

Plan Rozwoju Lokalnego gminy Pińczów jest średniookresowym dokumentem planistycznym, mającym na celu określenie głównych zamierzeń inwestycyjnych przewidzianych do realizacji na terenie gminy w latach 2004-2006 przy zaangażowaniu środków własnych gminy oraz zewnętrznych źródeł finansowania, a w szczególności funduszy strukturalnych Unii Europejskiej.

PRL został opracowany w oparciu o zamierzenia dotyczące długo i średniofalowego rozwoju gminy zawarte w Strategii Rozwoju Gminy Pińczów oraz Studium Uwarunkowań i Zagospodarowania Przestrzennego Gminy Pińczów, które określają główne kierunki rozwoju, pozwalające na konkretyzację zamierzeń inwestycyjnych w oparciu o dostępne środki. Należy jednak nadmienić, iż zmieniająca się rzeczywistość, a w szczególności pojawiające się nowe szanse wsparcia rozwoju gminy, wymusza również uaktualnienie ww. dokumentów.

Kolejnymi dokumentami, które dały podstawy do opracowania założeń finansowych PRL są uchwały budżetowe za lata poprzednie i rok bieżący, które pozwalają określić realne możliwości finansowania działań przez władze gminy.

Realizacja Planu obejmuje okres 2004-2006 oraz kolejny okres programowania Unii Europejskiej – 2007-2013.

Opracowanie PRL dla gminy Pińczów ma duże znaczenie zarówno dla władz gminy jak i społeczności lokalnej, gdyż pozwala na szczegółowe określenie zamierzeń gminy zmierzających do zaspokojenia najważniejszych potrzeb mieszkańców i określenie

możliwych źródeł finansowania tych inwestycji, szczególnie ze strony funduszy strukturalnych Unii Europejskich.

Posiadanie przez gminę PRL pozwoli również na spełnienie wymogów formalnych w Zintegrowanym Programie Rozwoju Regionalnego (ZPORR) oraz jego Uzupełnienia (UZPORR), które to dokumenty, będące podstawą do występowania o środki finansowe Unii Europejskiej na poziomie regionalnym, wskazują na konieczność posiadania PRL przez każdą gminę, która zamierza wnioskować o środki Europejskiego Funduszu Rozwoju Regionalnego (EFRR) w ramach Priorytetu III ZPORR „Rozwój Lokalny”, działanie 3.1. „Obszary wiejskie”. Gmina Pińczów spełnia wszelkie kryteria demograficzne (realizacja projektów na obszarach wiejskich lub w małych miastach do 20 tys. mieszkańców) i geograficznych. Zgodnie z wykazem powiatów kwalifikujących się do wsparcia w ramach działania 3.2 „Obszary restrukturyzowane”, które również wymaga opracowania Planu Rozwoju Lokalnego, powiat pińczowski w całości kwalifikuje się do wsparcia w ramach tego działania.

Dokument został opracowany przez pracowników Wydziału Rozwoju i Współpracy z Zagranicą Urzędu Miejskiego w Pińczowie.

II. Aktualna sytuacja Społeczno-Gospodarcza na obszarze objętym wdrażaniem Planu.

2.1 Położenie, powierzchnia, ludność

Gmina Pińczów położona jest w południowej części województwa świętokrzyskiego w rejonie zwanym Ponidzie.

Miasto położone jest 44 km na południe od Kielc i 90 km na północ od Krakowa.

Gmina Pińczów należy do powiatu pińczowskiego. Obecnie Gmina graniczy z gminami:

- Busko Zdrój, Wiślica- powiat buski
- Złota, Działoszyce, Michałów, Kije – pow. pińczowski
- Czarnocin – pow. kazimierski
- Imielno- pow. jędrzejowski
- Chmielnik – pow. kielecki.

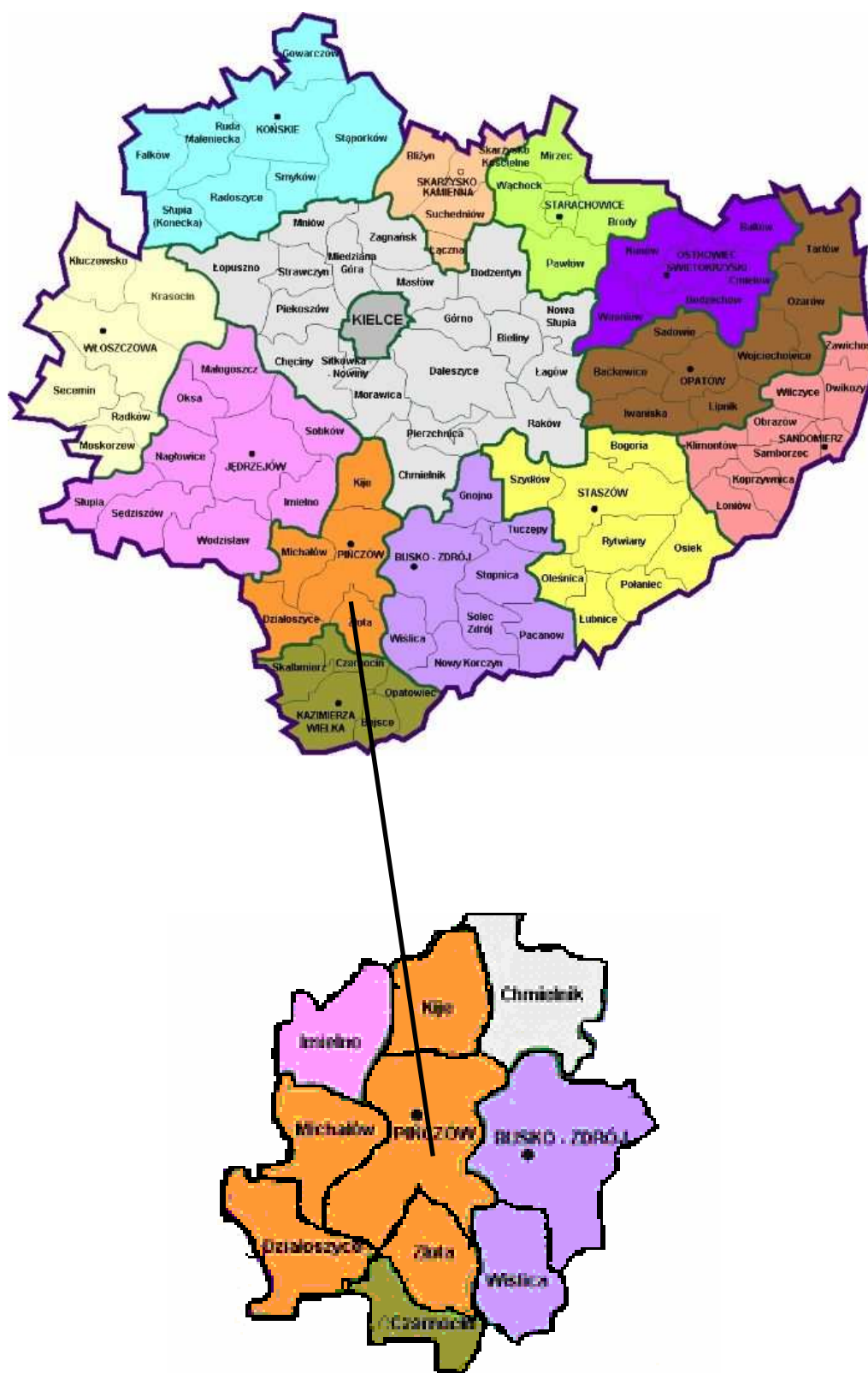
Pińczów to ośrodek Gminny o znaczeniu regionalnym. Pełni funkcję mieszkaniową, przemysłową, świadczy usługi z zakresu kultury, oświaty, zdrowia, handlu, rzemiosła i administracji.

Rysunek 1. Województwo Świętokrzyskie na tle Polski



Źródło: Zasoby internetowe

Rysunek 2: Podział administracyjny woj. Świętokrzyskiego.



Źródło: Zasoby internetowe

Powierzchnia Miasta i Gminy Pińczów wynosi 21 275 ha, w tym powierzchnia samego miasta 1 432 ha. Powierzchnię tą zamieszkuje w stanie na 31. 12 2002, - 22 394 mieszkańców, przy czym w samym mieście zameldowanych jest 12 065 osób, a pozostałe 10 329 zamieszkuje w poszczególnych sołectwach.

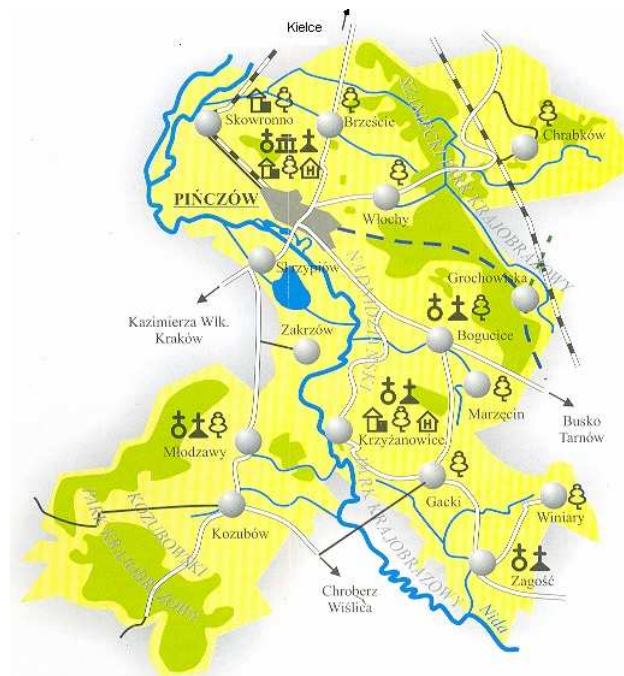
Wskaźnik gęstości zaludnienia wynosi 105 osób na km², z czego w mieście wynosi 861 osób na km², a na terenach wiejskich 52 osoby na km².

2.2. Środowisko przyrodnicze

Gmina Pińczów położona jest na obszarze Parków Krajobrazowych Ponięcia w skład którego wchodzi:

- Nadnidziański Park Krajobrazowy,
- Kozubowski Park Krajobrazowy,
- Szaniecki Park Krajobrazowy.

Rysunek 3: Parki Krajobrazowe na terenie Gminy Pińczów



Źródło: Pińczów Mapa Krajoznawcza, Turystyczny Związek Gmin Świętokrzyskich.

Nadnidziański Park Krajobrazowy (NPK) jest szczególnym parkiem w Zespole Parków Krajobrazowych Poniżnia. Wyróżnia go nie tylko duża powierzchnia, ale przede wszystkim bogactwo form przyrody żywej i nieożywionej chronionych m.in. w 8 rezerwach przyrody, nagromadzenie wielu zabytków kultury materialnej o bardzo wysokich wartościach historycznych, kulturalnych i muzealnych zgromadzonych m.in. w Pińczowie i Wiślicy. Niezwykle charakterystycznym elementem w krajobrazie jest dolina rzeki Nidy - oś Parku. Wpływ jej na środowisko przyrodnicze i gospodarkę człowieka jest aż nadto widoczny. Nad brzegiem rzeki rozwinęło się osadnictwo i powstały wspaniałe miasta przeżywające w minionych stuleciach okresy swojej świetności, będąc ważnymi ośrodkami życia gospodarczego, kulturalnego i politycznego.

NPK położony jest w południowej części województwa świętokrzyskiego, nad rzeką Nidą. Jego obszar wraz z otuliną obejmuje dolinę Nidy wraz z terenami przyległymi od Motkowic, aż do ujścia Wisły. Pod względem administracyjnym Park z otuliną leży na terenie 9 gmin (Pińczów, Imielno, Kije, Michałów, Wiślica, Złota, Opatowiec, Nowy Korczyn i Busko-Zdrój) i 96 sołectw. Większymi miejscowościami na terenie Parku są: Pińczów, Nowy Korczyn i Wiślica.

W podziale fizyczno-geograficznym Niecki Nidziańskiej, NPK położony jest na obszarze 3 subregionów, obejmując środkową i dolną część Doliny Nidy, Nieckę Sołecką i północną część Garbu Wójczańsko - Pińczowskiego. Otulina Parku obejmuje od północy niewielkie fragmenty Pogórza Szydłowskiego i Płaskowyżu Jędrzejowskiego, od strony zachodniej Dolinę Nidy, od południa małym skrawkiem wkracza na Działy Proszowickie, a od wschodu na Płaskowyż Szaniecki. NPK ma wydłużony kształt, o osi z północnego zachodu na południowy wschód, długość około 40 km. Maksymalna szerokość wynosi około 9 km na odcinku Złota - Busko i Młodzawy - Bogucice, a w miejscach zwężeń granice zbliżają się na odległość minimalną około 1 - 1,5 km, na odcinku Mozgawa - Leszcze i w okolicy Nowego Korczyna.

Kozubowski Park Krajobrazowy (KzPK) utworzony został w celu ochrony zasobów przyrodniczych, występujących na obszarach wododziałowych rzek Nidy i Nidzicy oraz kompleksów leśnych. Obszar objęty granicami tego parku charakteryzuje się zróżnicowaną rzeźbą terenu, rozległymi lasami i malowniczymi osadami wśród pól. Blisko połowę terenu zajmują lasy położone głównie na wierzchołkach i stokach wzgórz. Lasy te w większości zostały uchronione od monokultur, charakteryzują się urozmaiconym składem

gatunkowym i zróżnicowanymi siedliskami. Pofalowana linia brzegowa lasów w połączeniu z dużymi deniwelacjami terenu i lessową rzeźbą tworzą szereg interesujących wewnątrz krajobrazowych, punktów widokowych, uroczysk. Wsie i osady są malowniczo wpisane w krajobraz otaczających pól i w widniejące w dali wzgórza ze ścianami lasów. Czynnikiem podnoszącym walory widokowe krajobrazu rolniczego jest wyraźnie wykształcona szachownica pól z mozaiką różnych upraw, zmieniających swój wygląd w kolejnych porach roku. KzPK jest terenem o wybitnych wartościach krajobrazowo-przyrodniczo-estetycznych.

Szaniecki Park Krajobrazowy (SzPK) obejmuje swoim obszarem liczne enklawy bardzo wartościowego krajobrazu przyrodniczego z wieloma zbiorowiskami roślinności kserotermicznej, torfowiskowej i słonolubnej rozsianych w harmonijnym krajobrazie łąk i pól uprawnych. Występują tu rozsiane deniwelacje terenu, bogata rzeźba lessowa oraz kras gipsowy, co razem czyni krajobraz dynamicznym i ciekawym.

Ziemia ta jest pełna zabytków kultury materialnej, z interesującą formą budownictwa lokalnego przy użyciu kamienia wapiennego. Swoistymi dla tego obszaru podobnie jak dla całego Ponidzia, są liczne urokliwe przydrożne figurki i krzyże. Nad nielicznymi i niewielkimi strumieniami zachowały się jeszcze młyny wodne z urządzeniami piętrzącymi wodę. Pola uprawiane są w sposób tradycyjny, nisko nakładowy, co sprawia, że nie prowadzi się tu monotonnych upraw monokulturowych. Mozaika kolorowych pól w połączeniu z zadrzewieniami śródpolnymi i przydrożnymi, rozległymi łąkami i resztkami lasów tworzy harmonijnie rozwinięty krajobraz rolniczy. Obszary o najwyższych wartościach krajobrazowo-przyrodniczo-estetycznych koncentrują się w rejonie miejscowości Stawiany, Szaniec, Młyny i południowej części Parku m.in. okolic Szczaworyża i Kikowa.

Szaniecki Park Krajobrazowy, w podziale fizyczno-geograficznym położony jest na obszarze czterech subregionów. Północna część SzPK mieści się na terenie Płaskowyżu Szanieckiego. W kierunku południowym znaczną część Parku stanowi Garb Wójczańsko-Pińczowski. Na wschodzie leży w Kotlinie Borzykowskiej, zaś po stronie zachodniej, na południe od Buska-Zdroju, w obszarze Niecki Soleckiej.

Park Szaniecki ma wydłużony kształt o dłuższej osi pochylonej z kierunku północno-zachodniej na południowy wschód, długości około 30 km. Maksymalna szerokość Parku wynosi 8 km, natomiast w miejscach zwężeń granice zbliżają się na odległość 1,5 km. Pochodzenie i rozwój szaty roślinnej Parku związany jest ściśle z historią rozwoju szaty roślinnej Niecki Nidziańskiej oraz historią osadnictwa człowieka na tym terenie. Początki

obecnej flory i roślinności sięgają schyłku plejstocetu lub początku holocenu. Wówczas to, po ustąpieniu lodowca, na bezleśne tereny pokryte lessem napływała z południa i południowo-wschodu flora stepowa. Pierwsze rośliny kserotermiczne osiedliły się zapewne jeszcze w okresie panowania tundry glacialnej, wchodząc w skład tzw. zimnych stepów. Najstarszymi historycznie zbiorowiskami kserotermicznymi są pionierskie zbiorowiska z ostnicą włosowatą. Są to murawy o rozluźnionej i kępkowatej strukturze, w których główną rolę odgrywają: ostnica włosowata, gatunki z rodzaju kostrzewa, m. in kostrzewa bruzdkowana, łyszczec baldochogronowy, ostrołódka kosmata, lepnica wąskopłatkowa i traganek duński. Pozostała roślinność jest młodsza i rozwój jej nastąpił w cieplejszych okresach klimatycznych starszego holocenu i postglacialnego optimum klimatycznego. W okresie tym napłynęła urozmaicona geograficznie ciepłolubna flora. Z ociepleniem klimatu nastąpił wyraźny rozwój lasów, które zajmowały tereny porośnięte do tej pory przez murawy kserotermiczne. Jednakże regionalne warunki klimatyczne i glebowe, odmienne aniżeli w sąsiednich krainach, nie stwarzały dogodnych warunków do rozwoju bardziej wymagających gatunków drzew. Na tym terenie nie osiedliły się nigdy m in. świerk, jodła i jawor. Lasy liściaste wykształciły się w pełni w późniejszym mezolicie i neolicie.

Na obszarze gminy znajduje się również 6 rezerwatów przyrody. Ich podstawową charakterystykę zamieszczono w poniższym zestawieniu:

Tabela 1: Charakterystyka rezerwatów przyrody

Nazwa	Nr rej.	Miejscowość	Kategoria	Status	Powierzchnia [ha]	Rok utworzenia
Krzyżanowice	006	Krzyżanowice	Stepowo-entomologiczny	ściśły	18,00	1954
Grabowiec	013	Bogucice	Florystyczny	częściowy	21,92	1956
Skowronno	027	Skowronno Dolne	Florystyczny	ściśły	1,93	1960
Winiary Zagojskie	029	Winiary Zagojskie	Stepowy	ściśły	4,81	1960
Polana Polichno	038	Młodzawy Duże	Stepowy	częściowy	9,45	1974
Pieczyska	025	Bogucice	Torfowiskowy	częściowy	40,84	1999

Źródło: Opracowanie własne

Ogólna powierzchnia rezerwatów wynosi na terenie gminy Pińczów 96,95 ha, z tego rezerваты stepowe zajmują 14,70 % całkowitej powierzchni rezerwatów, florystyczne – 24,60 %, stepowo – entomologiczny – 18,56 % i torfowiskowy 42.12 %.


Najmłodszym jest rezerwat Pieczyska założony w 1999 a najstarszy rezerwat Krzyżanowice.

Krasowe jezioro śródlądne - Pleban




www.parkikrajobrazowe.kielce.pl/

Okolice Kozubowa



www.parkikrajobrazowe.kielce.pl/

Leje krasowe – rezerwat Grabowiec



www.parkikrajobrazowe.kielce.pl/

Rezerwat Polana Polichno



www.parkikrajobrazowe.kielce.pl/

Panorama Góry Byczowskiej



www.parkikrajobrazowe.kielce.pl/

Starorzecze Nidy



www.parkikrajobrazowe.kielce.pl/

Pola nad Nidą - Skowronno



www.parkikrajobrazowe.kielce.pl/

Rezerwat Krzyżanowice



www.parkikrajobrazowe.kielce.pl/

2.3 Turystyka

Atrakcyjność turystyczną należy rozpatrywać kompleksowo, gdyż decydują o niej walory turystyczne, dostępność komunikacyjna oraz podaż usług związanych z zagospodarowaniem obszarów odwiedzanych. Jest więc ona pojęciem integrującym elementy, które stanowią podstawę rozwoju ruchu turystycznego, tzn. walory turystyczne, z warunkami zaspokajania potrzeb tego ruchu w postaci odpowiednio wykształconej infrastruktury turystycznej (technicznej i społecznej).

Walory turystyczne regionu stanowi zespół elementów środowiska naturalnego oraz elementów pozaprzyrodniczych, które są przedmiotem zainteresowań turysty. Biorąc pod uwagę gminę Pińczów, możemy wskazać na najważniejsze:

- a) Walory przyrodnicze i krajobrazowe (Zespół Parków Krajobrazowych Ponidzia, rezerваты przyrody) – Ponidzie, lasy – możliwości łowiectwa i myślistwa, obserwacji ptaków;
- b) Walory wypływające z funkcji rolniczej – możliwości rozwoju agroturystyki i rolnictwa ekologicznego;
- c) Walory pozaprzyrodnicze - Ciuchcia Ekspres Ponidzie, możliwości uprawiania lotniarstwa i jeździectwa;
- d) Walory wynikające z historycznej i współczesnej funkcji przemysłowej powiatu (pozyskiwanie i obróbka surowców skalnych) – liczne zabytki kultury materialnej i duchowej – związane z różnymi religiami, odkrycia archeologiczne, pamięć wydarzeń historycznych.

Zasoby - podstawy bazy turystycznej w Gminie Pińczów.

Zaspokojenie potrzeb turystycznych wymaga wykształconej infrastruktury technicznej i społecznej. Baza turystyczna w gminie Pińczów jest niestety uboga, chociaż w jej zasobach znajdują się też stałe miejsca noclegowe o wysokim standardzie i sieć kwater agroturystycznych, bardzo ciekawe, oryginalne szlaki turystyczne oraz miejsca do uprawiania turystyki aktywnej.

a) Baza noclegowa:

- Miejski Ośrodek Sportu i Rekreacji powstały w początku lat 60 tych, (wówczas

o niezłym standardzie) wspólnie z Pińczowskim Samorządowym Centrum Kultury pełniącym funkcje uzupełniające (organizacja czasu wolnego dla turystów);

- Ośrodek Szkoleniowo-Wypoczynkowy „Dolonez” w Krzyżanowicach (tzw. dworek Wielopolskich) – wysoki standard;
- Ośrodek Szkolenia Rolniczego w Pińczowie
- POLE NAMIOTOWE „LOCH NESS” Gacki k. Pińczowa
- AEROKLUB PIŃCZOWSKI
- oraz sieć gospodarstw agroturystycznych:

Renata i Mirosław Wojciechowscy Młodzawy Duże 70	Jerzy Domagała Uników 20
Monika i Rafał Stolarscy Młodzawy Duże 23	Agnieszka i Witold Kordyl Młodzawy Duże 47
Marzanna i Andrzej Wojtasikowie Mozgawa 51	Wiesława Łakoma Kozubów 91
Tadeusz Domagała Borków 6a	
Grażyna i Zenon Wach Chrabków 11	Anna i Andrzej Płocha Szarbków 47

b) baza gastronomiczna:

- **Restauracja „Manhattan”**
 - liczba miejsc 40 /na przyjęcia 200/
 - godz. otwarcia 9:00 - 24:00
- **Restauracja „Tawerna”**
 - liczba miejsc 140
 - godz. otwarcia 11:00 - 23:00
- **Cafe Bar „Laguna”**
 - liczba miejsc 50
 - godz. otwarcia 16:00 - 24:00 /poniedziałek – piątek/ ; 10:00 - 24:00 /sobota – niedziela/
- **Pizzeria „Piwniczka”**
 - liczba miejsc 30
 - godz. otwarcia 10:00 - 22:00 /poniedziałek – piątek/ ; 12:00 - 24:00 /sobota/ ; 15:00 - 21:00 /niedziela/

- **Restauracja „Piramida”**
 - liczba miejsc 40
 - godz. otwarcia 10:00 - 24:00 /cały tydzień/
- **Bar „Merkury”**
 - liczba miejsc 28
 - godz. otwarcia 9:00 - 22:00 /cały tydzień/
- **Bar u „Michała”**
 - liczba miejsc 32
 - godz. otwarcia 9:00 - 22:00 /poniedziałek – piątek/

c) Placówki kultury

- Pińczowskie Samorządowe Centrum Kultury
- Muzeum Regionalne
- Dział Biblioteczny PSCK

d) Do innych obiektów infrastruktury turystycznej można zaliczyć:

- Muzeum Regionalne w Pińczowie;
- Ludowy Klub Jeździecki Ponidzie;
- Aeroklub Pińczowski.

c) Szlaki turystyczne:

- Niebieski szlak pieszy znakowany Pińczów – Wiślica;
- Szlak wodny po Nidzie;
- Ścieżki dydaktyczne przyrodniczo geologiczne w obrębie Zespołu Parków Krajobrazowych Ponidzie;
- Szlak kolejowy kolejki wąskotorowej „Ciuchcia Express Ponidzie” Jędrzejów - Pińczów.

Znaczącym aspektem wpływającym na możliwość rozwijania turystyki jest bliskość uzdrowiska w Busku Zdroju.

Gmina Pińczów prowadzi aktywną promocję gminy na arenie krajowej jak i międzynarodowej. W chwili obecnej Gmina współpracuje z 3 partnerami za granicą, są to Tata na Węgrzech, Svodin na Słowacji, Bystrice w Czechach.

Wśród imprez krajowych cyklicznych promujących walory turystyczne i dziedzictwo kulturowe Gminy Pińczów należy wymienić:

Tabela 2: Imprezy kulturalne organizowane na terenie Gminy Pińczów

L.P.	Nazwa imprezy
STYCZEŃ	
1.	XI Finał WOŚP
3.	Koncert dla Babci i Dziadka z udziałem zespołów PSCK
4.	Noworoczny Turniej Brydżowy
LUTY	
5.	Koncert dla zakochanych i nie tylko ... z udziałem zespołów PSCK
6.	Pińczowskie Spotkania Historyczne
MARZEC	
7.	"Kwiatek dla Ewy" Koncert dla kobiet z okazji ich święta
8.	Harcerskie Spotkania Artystyczne
9.	Eliminacje środowiskowe Ogólnopolskiego Konkursu Recytatorskiego
10.	Wiosenny turniej szachowy i warcabowy dla placówek wiejskich
KWIECIEŃ	
11.	Miejsko – Gminny konkurs ekologiczny (I etap)
MAJ	
12.	Rocznica Konstytucji 3-go Maja
13.	Międzynarodowe Spotkania Chóralne z pieśnią Maryjną
CZERWIEC	
14.	DNI PONIDZIA - święto regionu
SIERPIEŃ	
15.	Zamkowe Spotkania z Muzyką
16.	"Pożegnanie wakacji" - koncert zespołów młodzieżowych
WRZESIEŃ	
17.	Plener malarski
18.	"Teatralia" - inauguracja roku kulturalnego w Pińczowie
LISTOPAD	
19.	Rocznica Odzyskania Niepodległości przez Polskę
20.	Jesienne Prezentacje Artystyczne "Gitarą i Piórem"
GRUDZIEŃ	
21.	"Sylwester pod gwiazdami" - powitanie Nowego Roku

Źródło: Dane z Pińczowskiego Samorządowego Centrum Kultury w Pińczowie

2.4 Zagospodarowanie przestrzenne

2.4.1 Uwarunkowania ochrony środowiska naturalnego

Na obszarze gminy – w ramach Wielkoprzestrzennego Systemu Obszarów Chronionych województwa – obowiązuje ochrona różnorodnych form wyodrębnionych na podstawie ustawy o ochronie przyrody:

Zespół Parków Krajobrazowych Poniżnia obejmujący: Szaniecki Park Krajobrazowy, Nadnidziański Park Krajobrazowy, Kozubowski Park Krajobrazowy wraz ze wspólną dla nich otuliną ustawiony Uchwałą Wojewódzkiej Rady Narodowej nr XVII/187/86 z 19 grudnia 1986 r., którego północna część zajmuje 98 % powierzchni gminy Pińczów.

Zgodnie z treścią pkt. 6 załącznika 2 do rozporządzenia nr 2/97 Wojewody Kieleckiego na terenie parku krajobrazowego i jego otuliny główne zasady gospodarowania w gminach obejmują:

- ochronę najcenniejszych walorów przyrodniczych gminy,
- ochronę pojedynczych zabytków, zespołów,
- budowę lokalnych systemów kanalizacji i oczyszczania ścieków,
- wprowadzenie systemu indywidualnej segregacji śmieci i odpadów, zorganizowanie odbioru surowców wtórnych i wywozu śmieci i odpadów, zagospodarowanie zorganizowanych wysypisk,
- zwiększenie powierzchni zalesionych,
- wzbogacenie obszaru zadrzewieniami i zakrzewieniami śródpolnymi,
- ograniczenie melioracji odwadniających,
- egzekwowanie kształtowania zabudowy mieszkalnej i gospodarczej, zgodnie z określonymi prawidłowościami,
- egzekwowanie od właścicieli zakładów produkcyjnych i przetwórczych przestrzegania zasady ochrony środowiska (w stosunku do wód, powietrza, gleb, pokrycia terenu roślinnością, krajobrazu),
- dostosowanie rozwoju przestrzennego, jakościowego i ilościowego turystyki do uwarunkowań przyrodniczych, kulturowych i społeczno-gospodarczych oraz popytu turystycznego; inicjowanie różnych ofert usług turystycznych.

2.4.2 Geologia

Pod względem geologicznym obszar gminy położony w południowo-wschodniej części Niecki Nidziańskiej zbudowany jest z kilku jednostek fałdowych rozciągających się na kierunku NW-SE i obejmuje depresję połaniecką, wał pińczowski, depresję sołecką i fragment wypiętrzenia wodzisławskiego.

Najstarszymi utworami odsłaniającymi się na całym obszarze gminy są margle i opoki kredy górnej.

Utwory trzeciorzędowe reprezentowane są przez wapienie litotaminowe, margle, gipsy i ropy, a czwartorzędowe przez gliny piaszczyste, lessy, piaski, żwiry, pospółki, mady i torfy.

Spośród występujących na terenie gminy kopalin największe znaczenie mają osady chemiczne (gipsy), utwory węglanowe (wapienie) oraz utwory okruchowe (piaski i żwiry).

Wychodnie gipsów koncentrują się w północno-wschodniej części gminy w rejonie Chwałowic, Szarbkowa i Borkowa oraz w południowej części w sąsiedztwie Bogucic, Leszczy, Gacek, Marzęcina, Woli Zagojskiej, Winiar oraz Zagości.

Reprezentowane przez wapienie i margle surowce węglanowe znajdują się w obrębie Garbu Wójczańsko-Pińczowskiego, a także wydobywane incydentalnie na potrzeby budownictwa lokalnego w rejonie Młodzaw Małych.

Występowanie złóż kruszyw naturalnych (piasku i żwiru) koncentruje się głównie w rejonie Brześcia, Bogucic, Pińczowa, Zakrzowa, Młodzaw Dużych i Marzęcina.

2.4.3 Rzeźba terenu

Gmina Pińczów niemal w całości położona jest w obrębie makroregionu Niecki Nidziańskiej na wysokości 220-250 m n.p.m. Jedynie północno-wschodni fragment przynależy do Wyżyny Kielecko-Sandomierskiej. Na terenie występują fragmenty następujących mezoregionów.

Są to:

- Niecka Połaniecka;
- Garb Pińczowski;
- Niecka Sołecka;
- Dolina Nidy;

- Garb Wodzisławski;
- Pogórze Szydłowskie;

Wydzielenie aż sześciu mezoregionów w obrębie jednej gminy świadczy niewątpliwie o występowaniu bardzo urozmaiconej rzeźby terenu, którego główną oś stanowi dolina rzeki Nidy dzielącą gminę na dwie części. Południowo-zachodnia stanowi obszar wyżynny zaznaczony szeregiem wzgórz zbudowanych z marglistych skał górnej kredy przykrytych kilkunastometrową czapą lessów miejscami zerodowanych i z widocznymi stromymi stokami z sypiącym się rumoszem margli.

Rzeźbę terenu tej części gminy podkreślają liczne głębokie wąwozy lessowe. Obszar gminy położony na północny – wschód od doliny Nidy zajmuje ciągnący się od Skowronna do Winiar Garb Pińczowski i występujący na północ od niego obniżony obszar Niecki Połanieckiej lokalnie urozmojcony płatami pagórków wydmowych (rejon Szczypca) oraz wysunięty najdalej na skraj gminy fragmentami Pogórza Szydłowskiego z dość stromo wyniesionymi wzgórzami zbudowanymi ze zlepieńców sarmatu (rejon Borkowa i Chrabkowa).

2.4.4 Gleby

W strukturze jakościowej gleb dominują grunty średniej i wysokiej klasy bonitacyjnej wchodzące w skład kompleksów pszennych i stanowią ponad 60 % ogólnego areалу gruntów ornych.

Na terenie gminy dominują gleby o dobrej i bardzo dobrej przydatności rolniczej z dużym udziałem najcenniejszych kompleksów glebowych: pszennego dobrego i pszennego wadliwego.

Użytki zielone skoncentrowane są głównie w dolinie rzeki Nidy i zajmują łącznie około 36 % ogółu użytków rolnych.

Udział poszczególnych klas bonitacyjnych w ogólnym areale użytków rolnych przedstawia się następująco:

Tabela 3: Obszar poszczególnych klas bonitacyjnych gleb na terenie Gminy Pińczów

Użytki rolne	Ogółem W %	I	II	III a	III b	IV a	IV b	V	VI i VI z
Grunty Orne	10 643 100	126 1,2	297 2,8	1 325 12,4	1 814 17,0	2 580 24,3	1 636 15,4	1 726 16,2	1 139 10,7
Użytki Zielone	3 821 100		55 1,4	152 4,0		1 660 43,5		1 380 36,1	574 15,0

Źródło: Podstawowe Informacje ze Spisów Powszechnych w 2002 r. Gmina miejsko-wiejska Pińczów, Urząd Statystyczny Kielce, Kielce 2002.

Gleby najlepszych klas I – II obejmują powierzchnię 3 562 ha, stanowią znaczną część rolniczej przestrzeni produkcyjnej, bo wynoszącą ponad 33 % ogółu gruntów ornych. Prawie 40 % gruntów ornych zajmują gleby IV klasy.

2.4.5 Wody powierzchniowe

Gmina Pińczów w całości położona jest w zlewni rzeki Nidy, uzupełnienie systemu wód powierzchniowych stanowią płynące zabagnionymi dolinkami lokalne strumyki oraz liczne rowy melioracyjne. Do największych należy w północnej części Struga Podłęska zwaną również Branką w części środkowej Bogucanka i w części południowo – zachodniej Mozgawianka.

W Pińczowie znajduje się zbiornik o nazwie "Zalew" (dawne koryto Nidy) o pojemności 164 tys. m³ i powierzchni 7 ha, wykorzystywany rekreacyjnie. W lesie między Szarbkowem i Chrabkowem znajduje się naturalne jezioro "Pleban" o lekko zmineralizowanych wodach. W Młodzawach Dużych kompleks dużych stawów o łącznej powierzchni około 120 ha. Ponadto niewielkie stawy we wsiach: Winiary – 0,29 ha, Bogucice – 0,32 ha, Chrabków – 0,40 ha, Zagość – 0,20 ha, Pasturka – 0,20 ha, Uników – 0,60 ha a także w Chwałowicach. Znaczenie rekreacyjne ma zbiornik po eksploatacji gipsów w Gackach.

Wody Nidy na obszarze miasta i gminy Pińczów nie odpowiadają normom zarówno ze względu na nadmierne zanieczyszczenie substancjami biogennymi jak pod względem bakteriologicznym. Główne źródła zanieczyszczeń to odprowadzanie ścieków bytowych bezpośrednio do cieków lub do gruntu, a także spływy powierzchniowe z gruntów ornych.

Klimat gminy zalicza się do rejonu Śląsko-Krakowskiego i dzielnicy Częstochowsko-Kieleckiej. Amplituda temperatur skrajnych wynosi tu 60 °C a średnia roczna temperatura

zawiera się pomiędzy 7,5 - 8 °C. Najcieplejszym miesiącem jest lipiec, którego średnia wieloletnia temperatura wynosi 17,6 °C. Najzimniej jest w styczniu, gdy średnia temperatura spada poniżej -3 °C.

Opady atmosferyczne w rozkładzie rocznym wynoszą 600 mm. Największe opady miesięczne notowane są w lipcu a najmniejsze w styczniu i lutym. Średnio rocznie notuje się 150 -160 dni z opadami. Średnio w roku notuje się 62 dni bezchmurnych i 122 dni całkowicie zachmurzonych.

Na terenie gminy przeważają wiatry zachodnie i północno zachodnie. Są to wiatry słabe – o średniej rocznej prędkości 5 m/s.

2.5 Infrastruktura techniczna

2.5.1 System zaopatrzenia w wodę

Gmina Pińczów to obszar o znacznej ilości funkcjonujących studni, których łączne zasoby eksploatacyjne wynoszą 1 520,0 m³/h ujmowane są w 58 studniach .

Na terenie gminy wodę pitną dostarczaną zorganizowanymi systemami posiadają następujące miejscowości:

- wodociąg miejski: Pińczów – Kopernia – Skrzypiów – Pasturka;
- wodociąg wiejski: Skowronno Dolne;
- wodociąg wiejski: Bogucice;
- wodociąg wiejski: Aleksandrów – Byczów;
- wodociąg wiejski: Kozubów, Zagorzyce;
- wodociąg wiejski: Sadek – Kozubów Kolonia;
- wodociąg wiejski: Młodzawy Duże – Młodzawy Małe;
- wodociąg wiejski: Gacki – Leszcze – Krzyżanowice;
- wodociąg wiejski: Wola Zagojska, Stara Zagość, Nowa Zagość, Winiary;
- wodociąg wiejski: Marzęcin, Bogucice;
- wodociąg wiejski: Orkanów;

Najstarszy wodociąg w Pińczowie znajduje się w Rynku pochodzi z roku 1920 zaś najmłodsze sięgają już roku 2004. Z uwagi na tak znaczne zróżnicowanie realizacji poszczególnych fragmentów sieci wodociągowej, znaczne jest zróżnicowanie materiałów,

jakich została ta sieć zbudowana. Zastosowano prawie całą gamę asortymentową dostępnych materiałów takich jak: żeliwo, stal, PCV, azbest, PE.

Długość sieci wodociągowej wynosiła:

- ogółem: $L = 105 \text{ km}$
- w tym miasto Pińczów: $L = 33,5 \text{ km}$

Zwodociągowanie gminy Pińczów na dzień 31.12. 2003 wynosiło 54,3%. Obecnie wodociągi doprowadzają wodę do 1 304 obiektów w mieście i 1 257 domostw na terenie pozamiejskim.

Statystyczne zużycie wody w gospodarstwach domowych na 1 mieszkańca wynosiło w 2002 roku $26,6 \text{ m}^3/\text{rok}$ ogółem w gminie i $33,1 \text{ m}^3/\text{rok}$ w mieście.

Tabela 4: Charakterystyka sieci wodociągowej na terenie Gminy Pińczów

Miejscowość	Długość czynnej sieci rozdzielczej (w km)	Przyłącza do budynków		Woda dostarczona do gosp. Indyw. (w dam^3) ¹
		Długość (w km)	Liczba (w szt.)	
Pińczów	29,0	11,9	1165	412,4
Kopernia	1,8	0,5	36	4,3
Skrzypiów	6,5	2,6	97	7,0
Pasturka ²	4,9	2,5	73	0,6
Zakrzów ²	3,4	1,6	45	0,4
Aleksandrów	0,9	1,0	34	3,7
Byczów	2,2	1,0	30	1,9
Kozubów	9,7	3,8	101	8,4
Zagorzyce	5,1	1,7	49	3,9
Sadek	1,2	2,2	61	3,5
Bogucice – Skalki	2,0	1,0	45	3,2
Młodzawy Duże	7,5	3,5	168	11,7
Młodzawy Małe	1,7	1,4	49	2,8
Skowronno Dolne	4,1	1,1	70	6,4
Marzęcin	2,7	0,1	57	2,9
Leszcze	2,6	1,2	61	7,7
Krzyżanowice Dolne	0,8	0,3	14	1,2
Gacki – Osiedle	2,7	0,1	52	25,5
Orkanów ²	2,1	1,6	50	
Wola Zagojska Dolna	2,6	2,0	49	4,6
Wola Zagojska Górna	1,5	0,7	29	5,7
Winiary	1,8	0,8	25	3,9
Zagość Stara	1,6	1,4	43	4,4
Zagość Nowa	4,2	0,7	40	3,5
Bogucice ³	6,9	2,2	107	

¹ w ciągu roku ($1 \text{ dam}^3 = 1 \text{ tys. m}^3$)

² wodociąg oddany do użytku w roku 2003

³ wodociąg oddany do użytku w roku 2004

Źródło: Dane pochodzące z Wodociągów Pińczowskich

Największe zużycie wody występuje na terenach miejskich w Pińczowie wynosi 354 m³/rok/gospodarstwo, na Osiedlu w Gackach - 490 m³/rok/gospodarstwo. Najmniejsze zużycie wody występuje na terenach wiejskich – w Sadku – 53 m³/rok/gospodarstwo. Jest to spowodowane tym iż ludność na terenach wiejskich bardzo często korzysta równocześnie ze studni przydomowych. Największe zużycie wody wśród terenów wiejskich występowało w Woli Zagojskiej Górnej i wynosiło 196 m³/rok/gospodarstwo.

2.5.2 System odprowadzenia ścieków

Gmina Pińczów posiada dość nierównomiernie rozwiniętą sieć kanalizacji sanitarnej rozdzielczej, dobrze rozwiniętą w granicach miasta Pińczowa i częściowo w osiedlu Gacki oraz prawie zupełny jej brak w pozostałych sołectwach. Na terenach wiejskich gminy sieć kanalizacji dotyczy jedynie lokalnych układów zakładowych lub odprowadzeń z pojedynczych budynków wielorodzinnych tam zlokalizowanych.

Dobrze rozwinięta sieć kanalizacji sanitarnej w mieście Pińczów zrealizowana w różnych latach i z mocno zróżnicowanych materiałów jest w dobrym stanie technicznym.

Długość sieci kanalizacji sanitarnej wynosi:

- ogółem L = 23,2 km;
- w tym miasto Pińczów L = 21,4 km.

Gmina posiada zmodernizowaną w roku 1996 mechaniczno – biologiczną oczyszczalnię ścieków z II stopniem oczyszczania biologicznego zlokalizowaną w Pińczowie o przepustowości 12 000 m³/d, z możliwością jej zwiększenia do 14 000 m³/d.

Aktualna robocza przepustowość oczyszczalni wynosi 3 500 m³/d co oznacza 70 % rezerwę w wydajności oczyszczalni umożliwiającą pełną sanitację miasta, a także włączenie sołectw położonych najbliżej miasta. Fakt niedociążenia tej oczyszczalni rodzi określone problemy technologiczne. Zgodnie z pozwoleniem wodnoprawnym wydanym przez Urząd Wojewódzki w Kielcach Wydział Ochrony Środowiska (Decyzja nr OS.I-6210/256/96 z 31.12.1996) z oczyszczalni odprowadzane są oczyszczone ścieki o następujących parametrach:

- BZTs 15 mg/l,
- zawiesina ogólna 50 mg/l
- azot ogólny 30 mg/l

- fosfor ogólny 1,5 mg/l
- ChZT ogólny 130 mg/l
- stęż. OWO 40 mg/l

Ponadto gmina użytkuje również oczyszczalnię sełeczką zlokalizowaną w Gackach o wydajności 200 m³/d obecnie w pełni wykorzystywaną i planowaną do modernizacji i rozbudowy.

Tabela 5: Charakterystyka sieci kanalizacyjnej na terenie Gminy Pińczów

Miejscowość	Długość czynnej sieci (w km)	Przyłącza do budynków		Ścieki odprowadzone (w dam ³) ¹
		Długość (w km)	Liczba (w szt.)	
Pińczów	21,4	5,9	793	832,4
Gacki - Osiedle	1,8	-	37	23,3

¹ w ciągu roku (1 dam³ = 1 tys. m³)

Źródło: Dane pochodzące z Wodociągów Pińczowskich

Średnia produkcja ścieków na terenie miasta wynosi 1 049 m³ przyłącze/rok a na terenie osiedla w Gackach 629 m³ przyłącze/rok. Na terenie Pińczowa ilość ścieków odprowadzanych jest znacznie większa niż ilość pobieranej wody, co jest związane z tym iż niektóre zakłady przemysłowe np. Gomar posiadają własne ujęcia wody.

2.5.3 System odprowadzenia wód opadowych

Fragmentaryczna kanalizacja deszczowa znajduje się jedynie na terenie miasta Pińczowa. Na terenach wiejskich gminy brak jest kanałowych systemów odprowadzania wód opadowych.

Wody opadowe ze skanalizowanej części miasta odprowadzane są za pośrednictwem kanałów deszczowych do mechanicznej podczyszczalni ścieków.

Wybudowana w latach 50 kanalizacja z rur betonowych jest w dobrym stanie technicznym.

Długość sieci kanalizacji deszczowej: L = 6,4 km.

Miasto Pińczów posiada mechaniczną oczyszczalnię wód deszczowych o przepustowości Q = 0,91 m³/s. Do oczyszczalni dopływają wody deszczowe z miasta. Wody deszczowe

odprowadzane są 8 wylotami do starorzecza rzeki Nidy oraz 2 rowami otwartymi do rzeki Nidy i zalewu.

2.5.4 System gazowniczy

W chwili obecnej gmina Pińczów nie jest zgazyfikowana. Burmistrz Miasta i Gminy Pińczów zabiega o zgazyfikowanie terenów gminy. Na zlecenie Związku Międzygminnego Gazownictwa „Nida” został wykonany Program Gazyfikacji Miasta i Gminy Pińczów.

2.5.5 Energetyka ciepła

Na terenie miasta Pińczowa istnieje obecnie 69 kotłowni, w tym 61 kotłowni czynnych oraz 8 nie-eksploatowanych.

Z tego:

- 60 kotłowni wodnych;
- 5 kotłowni wodno – parowych;
- 4 kotłownie parowe.

Łączna nominalna moc wszystkich 69 kotłowni wynosi:

82 042 [kW] z tego **14 739 [kW]** to nominalna moc 8 kotłowni nie eksploatowanych.

W większości przypadków zidentyfikowane źródła wytwarzania energii cieplnej w gminie to kotłownie opalane paliwem stałym (95,5 % ilości wszystkich kotłowni). Paliwo stałe stosowane w pińczowskich ciepłowniach stanowią: węgiel kawałkowy, miał węglowy, mieszanką węglowo – koksową i koks.

2.5.6 System usuwania odpadów

Rolniczo – przemysłowy charakter gminy określa profil wytwarzanych odpadów, których utylizacji dokonuje się bądź też to poprzez unowocześnione technologie zakładów

produkcyjnych, bądź też w ramach systemu ogólnogminnego na wysypisku w Skrzypiowie stanowiącym jedyne w tej części województwa legalne wysypisko odpadów komunalnych. Wysypisko w Skrzypiowie zajmuje obecnie 3,79 ha ma pojemność 120 tys. m³, na którym rocznie przeciętnie składowane jest 11 500 ton odpadów. Wysypisko to jest wykorzystywane w 80 %.

Gmina Pińczów była członkiem Międzygminnego Związku EKOLOGIA z siedzibą w Jędrzejowie, którego statutowym celem było wprowadzenie bezskładowiskowej metody utylizacji odpadów. Jednak ze względu na brak konkretnych działań Związku Gmina podjęła uchwałę o wystąpieniu. Aktualnie trwają prace nad przystąpieniem do związku międzygminnego zajmującego się utylizacją odpadów poprzez składowanie odpadów inertnych na bazie kopalni siarki w Grzybowie. W tym wariancie wysypisko w Skrzypiowie będzie służyło jako stacja przeładunkowa i zakład segregacji odpadów.

2.5.7 Elektroenergetyka

Przez teren gminy przebiega szereg linii energetycznych pracujących na napięciu 110 kV, a mianowicie:

- odcinek linii 110 kV o długości 10 km GPZ Kazimierza Wielka – GPZ Pińczów I,
- odcinek linii 110 kV o długości 8 km relacji GPZ Busko – Wełecz – GPZ Pińczów I,
- odcinek linii 110 kV o długości 10 km relacji GPZ Pińczów – GPZ Kije,
- odcinek linii dwutorowej 110 kV o długości 3,75 km, stanowiący odgałęzienie z linii Busko – Radkowie, przeprowadzonej do zasilania Zakładu Gipsowego „Rigips Polska” w Szarbkowie,
- odcinek dwutorowy linii 110 kV o długości 3 km stanowiący odgałęzienie z linii Pińczów – Kije do zasilania zakładów POiW „Gomar” w Pińczowie,

Redukcję napięcia 110 kV do poziomu 15 kV umożliwiającą elektryfikację konkretnych obszarów za pośrednictwem sieci średniego napięcia zasilających sieć stacji transformatorowych 15/0,4 kV na obszarze gminy Pińczów zapewniają dwa GPZ 110/15 kV:

- GPZ Pińczów I – główny punkt zasilania odbiorców bytowo – komunalnych,

- GPZ Pińczów II – zasilanie indywidualne Zakładów POiW „Gomar” w Pińczowie.

Sieci niskiego napięcia i stacje transformatorowe pochodzą głównie z okresu tzw. elektryfikacji kraju i wymagać będą głębokiej modernizacji.

2.5.8 Telekomunikacja

Stan wyposażenia mieszkań i zakładów pracy w urządzenia łączności zilustrowany wskaźnikiem średnim dla gminy wynoszącym 214,6/1000 mieszkańców lokuje gminę na drugiej pozycji w grupie gmin miejsko - wiejskich.

Na koniec roku 1999 odnotowano 4 905 jednostek korzystających z usług telekomunikacji przewodowej, z czego przeważająca większość (3 796) dotyczy obszaru miejskiego. Bliższe informacje na temat infrastruktury technicznej nie są dostępne z uwagi na ochronę danych TP S.A.

Także z tych względów trudny jest do oszacowania poziom korzystających z telefonii komórkowej.

2.5.9 Komunikacja

Na terenie Gminy Pińczów nie występują drogi zaliczane do kategorii dróg krajowych. Długość dróg o znaczeniu wojewódzkim wynosi 19,4 km, są to drogi numer 766 i 767. Długość dróg o znaczeniu powiatowym wynosi 112 km, w tym 105 km dróg posiada nawierzchnię ulepszoną. Ogólna długość dróg gminnych wynosi 85 km, z tego na terenie miasta długość dróg wynosi 22,9 km a na terenie wiejskim długość dróg wynosi 62 km. Teren gminy obsługiwany jest komunikacją kołową pasażerską, która zapewnia połączenia bezpośrednie prawie wszystkich sołectw.

W gminie funkcjonuje linia kolejowa normalnotorowa, 1 tor zelektryfikowany w relacji Kielce (Sitkówka) – Busko Zdrój, oraz linia kolejowa wąskotorowa. W odległości 10 km przebiega szerokotorowa linia kolejowa LHS (Linia Hutniczo-Siarkowa) co może mieć ogromne znaczenie przy transporcie towarów na trasie Zachodnia Europa – Wschodnia Azja.

Rysunek 4: Układ komunikacyjny na terenie Gminy Pińczów (drogi wojewódzkie)



Źródło: Opracowanie własne.

2.6 Własność nieruchomości

Stan mienia komunalnego na terenie Gminy Pińczów na dzień 31 października 2003 wynosi 376,8036 ha, w tym grunty zabudowane – 99,5376 ha i grunty niezabudowane – 277,2660 ha.

Powierzchnia gruntów zabudowanych będących własnością gminy na terenie miasta wynosi 72,2328 ha, a na terenie wsi wynosi 27,3048 ha.

Powierzchnia gruntów niezabudowanych będących własnością gminy na terenie miasta wynosi 90,8326 ha a na terenie wiejskim wynosi 186,4334.

Zasoby mieszkaniowe gminy w 2002 roku wynosiły 425 388 m² (222 760 m² dla miasta) obejmując prawie wyłącznie sektor prywatny. Na koniec 2002 roku ilość mieszkań wynosiła 6 889 (3937 dla miasta), a liczba izb 24 238. Na jedno mieszkanie przypadało przeciętnie 3,25 mieszkańca, a na jedną izbę 0,92 mieszkańca. Średnia wielkość mieszkania w gminie wynosiła 61,74 m². Główne skupisko zabudowy mieszkaniowej stanowi miasto Pińczów z osiedlami Grodzisko, Podgórze i Nowy Świat. Na terenie pozamiejskim większe koncentracje zabudowy mieszkaniowej dotyczą osiedla robotniczego w Gackach, a także niektórych wsi sołeckich jak: Młodzawy, Kozubów, Brzeście i Bogucice.

Wśród gruntów rolnych również dominuje własność prywatna. Spośród 13 853 ha powierzchni gruntów rolnych aż 13 341 ha uprawianych jest w gospodarstwach indywidualnych. Średnia powierzchnia gospodarstwa rolnego w 2002 roku wynosiła 4,62 ha.

2.7 Stan obiektów dziedzictwa kulturowego

Wśród cennych zabytków kulturowego krajobrazu należy wymienić następujące zabytki wpisane do rejestru zabytków:

BOGUCICE

- Zespół Kościoła Parafialnego P.W. Nawiedzenia NMP /kościół murowany; 1630 r. w prezbiterium pozostałości wcześniejszego kościoła sprzed 1370 r., dzwonnica z bramą z przełomu XVIII/XIX w.

BRZEŚCIE

- Pozostałości parku dworskiego z XVIII w.

CHRABKÓW

- Pozostałości parku dworskiego 1 połowa XIX w.

KRZYŻANOWICE DOLNE

- Zespół Kościoła Parafialnego P. W. Św. Tekli / kościół murowany; 1786 - 1789 r. z niewielkimi pozostałościami murów kościoła z XVII w.; architekt Stanisław Zawadzki, plebania; murowana; pocz XX w. , na piwnicach dawnego klasztoru norbertanów z pocz. XVII w., cmentarz parafialny, zespół dworski.

MŁODZAWY MAŁE

- Zespół Kościoła Parafialnego P. W. Ducha Św. i MB Bolesnej / kościół; murowany; ok. 1716 -1720 - 1740 r. wg projektu Kacpra Bażanki, restaurowany ok. 1770 - 1779 r., dzwonnica; murowana; 1779 r., ogrodzenie z bramką i stacjami Męki Pańskiej; murowane; ok. 1770 - 1773 r., plebania; cmentarz parafialny.

STARA ZAGOŚĆ

- Zespół Kościoła Parafialnego P. W. Św. Jana Chrzciciela /kościół; murowany; ok. 1353 r., zniszczony 1656 r., restaurowany 1667 r., 4 kapliczki murowane; k. XIX w., cmentarz parafialny.

PIŃCZÓW

- Układ Urbanistyczny, 1 poł. XV - XX, od k. XVI w. wraz z Nowym Miastem Mirowem;
- Zespół Klasztorny Paulinów: /kościół, obecnie parafialny P.W. Św. Jana Ewangelisty, od 1431 r. kolegiata, od ok. 1550 do 1586 r. zbór ariański; murowany 1 ćw. XV w., nowy korpus i sklepienie prezbiterium 1433 - 1449 r., rozbudowa 1642- 1655 r., dobudowa kaplicy „Aniołów” - 2 połowa XVII w., budowa chóru muzycznego ok.

połowy XVIII w.; restaurowany ok. 1682 r., przed połową XVIII w., 1835 - 1865 r. i po 1889 r., budowa nowej sygnaturki 1890- 1892 r., klasztor- Belweder, obecnie Pińczowskie Samorządowe Centrum Kultury i Muzeum Regionalne (od ok. 1550 r. do 1588 r. gimnazjum kalwińskie, od ok. 1820 do 1850 r. klasztor norbertanek; murowany; po 1449 r., gruntownie przebudowany i rozbudowany 1630 - 1642 r., przebudowany na koszary 1881 - 1886 r., budowniczy Władysław Pietrzykowski, dzwonnica; murowana; 1685 - 1692 r., majster Wojciech Trybulki, ogrodzenie z bramą; murowane; 1739 - 1740 gruntownie przebudowane;

- Zespół Klasztorny Reformatorów; ul. Klasztorna: / Kościół P. W. Nawiedzenia NMP, pierwotnie kolegiata, od lat 80 XVII w. klasztor reformatorów; murowany; przed 1625 r. i po 1619r., dobudowa kaplic bocznych 1 ćw. XVII w., opuszczony 1647 r.; restaurowany między innymi po 1683 - 1688r., rozbiórka wież zachodnich po 1684r., dobudowa kruchty zachodniej 1701 r., dziedziniec z bramkami; murowane; 2 poł. XVII w., dobudowa podcienia i bramek 1738 - 1740 r., klasztor, od 1906 r. w części szpital; murowany; 1686 - 1706 r.; budynek przybramny; murowany k. XIX w.;
- Bożnica; murowana; po 1594 r.; restaurowana i odbudowana aneksami XVII - XVIII w., obecnie rozebranymi;
- Kaplica P. W. Św. Anny; Murowana; 1600 r.; restaurowana 1851 i 1903 r.;
- Kapliczka Św. Jana Nepomucena; murowana;
- Cmentarz Wojenny z I Wojny Światowej;
- Dom "Na Mirowie", tzw. Drukarnia Ariańska, obecnie Archiwum Państwowe, murowany; XVI/XVII w.;
- Teren dawnego zamku;
- Zespół Pałacu Wielopolskich: /Pałac, ob. Państwowy Zakład Wychowawczy; murowany; 1773 - 1784 r., architekt Franciszek Nax, pozostałości zamku; murowane; 1424 - 1454; rozbudowane k. XVI w., architekt Santi Gucci i ponownie rozbudowany 1630 - 1640 r., przebudowany po 1727;
- Fontanna kamienna – obecnie eksponowana w Muzeum Regionalnym w Pińczowie.

SKOWRONNO DOLNE

- Kapliczka murowana XIX w.;
- Pozostałości parku dworskiego XVIII w.

Dane liczbowe o nieruchomościach zabytkowych na terenie miasta i gminy zawiera poniższa tabela:

Tabela 6: Zestawienie statystyczne obiektów zabytkowych na terenie gminy.

Łączna liczba nieruchomości w Centralnej Ewidencji Zabytków	Założenia Przestrzenne	Architektura i budownictwo	Parki i cmentarze	Budownictwo przemysłowe	Stanowiska archeologiczne
39	2	26	8	-	3

Źródło: Opracowanie własne

Stan zabytków znajdujących się na terenie gminy Pińczów nie jest zły, jednakże większość obiektów wymaga bieżących napraw np. remonty dachów, wymiana okien, remont elewacji.

Do budynków wymagających większych napraw konserwatorskich należy wymienić:

- klasztor- Belweder, obecnie Pińczowskie Samorządowe Centrum Kultury i Muzeum Regionalne klasztor- Belweder, obecnie Pińczowskie Samorządowe Centrum Kultury i Muzeum Regionalne i Zespół Kościoła Parafialnego P.W. Nawiedzenia NMP w Bogucicach;
- Zespół Kościoła Parafialnego P. W. Ducha Św. i MB Bolesnej w Młodzawach Małych
- Figury przydrożne w Młodzawach Małych;
- Zespół Pałacu Wielkopolskich;

Jedynym obiektem, który aktualnie przechodzi gruntowny remont jest bożnica (synagoga) w Pińczowie.

2.8 Gospodarka

2.8.1 Rolnictwo

Gmina Pińczów (poza obszarem miasta i osiedla w Gackach) ma charakter zdecydowanie rolniczy. Według stanu na 31.12.2002 działa tu 2 261 gospodarstw rolnych z czego w samym mieście jest ich 449. Średnia powierzchnia gospodarstwa rolnego wynosiła 6,38 ha.

Rysunek 5: Średnia powierzchnia gospodarstwa rolnego na terenie Gminy Pińczów



Źródło: Opracowanie własne na podstawie Strategii Rozwoju Województwa Świętokrzyskiego, Kielce 2000

Strukturę powierzchniową gospodarstw rolnych na terenie Gminy przedstawia poniższe zestawienie.

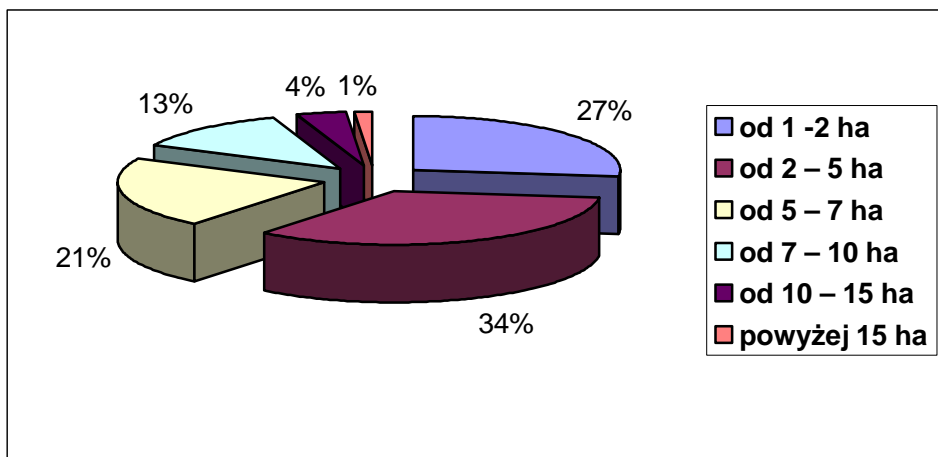
Tabela 7: Ilość gospodarstw rolnych ze względu na wielkość gospodarstwa

Wielkość gospodarstwa	Ilość gospodarstw
od 1 - 2 ha	612
od 2 – 5 ha	765
od 5 – 7 ha	479
od 7 – 10 ha	283
od 10 – 15 ha	93
powyżej 15 ha	29

Źródło: Podstawowe Informacje ze Spisów Powszechnych w 2002 r. Gmina miejsko-wiejska Pińczów, Urząd Statystyczny Kielce, Kielce 2002.

W gminie Pińczów funkcjonuje 2 261 gospodarstw rolnych, średnia powierzchnia gospodarstwa 6,12 ha świadczy, iż oprócz gospodarstw małych i rozdrobnionych funkcjonują również gospodarstwa duże o dobrej strukturze agrarnej.

Wykres 1: Udział gospodarstw Rolnych ze względu na powierzchnię.



Źródło: Podstawowe Informacje ze Spisów Powszechnych w 2002 r. Gmina miejsko-wiejska Pińczów, Urząd Statystyczny Kielce, Kielce 2002.

Gospodarstwa o powierzchni do 5 ha – 1 407 stanowią 61 % ogólnej liczby gospodarstw na terenie gminy, gospodarstwa od 5 – 10 ha powierzchni stanowią 38 % ogólnej liczby gospodarstw natomiast gospodarstwa duże powyżej 15 ha stanowią jedynie 1 % liczby gospodarstw.

Ogólna powierzchnia użytkowanych gruntów w Gminie Pińczów w 2002 roku wynosiła 13 852 ha, w tym:

- Użytki rolne 12 447 ha,
- Lasy i grunty leśne 614 ha,
- Pozostałe grunty 791 ha.

W strukturze jakościowej gleb dominują grunty średniej i wysokiej klasy bonitacyjnej wchodzące w skład kompleksów pszennych i stanowią ponad 60 % ogólnego areалу gruntów ornych.

Użytki zielone skoncentrowane są głównie w dolinie rzeki Nidy i zajmują łącznie około 36 % ogółu użytków rolnych.

Udział poszczególnych klas bonitacyjnych w ogólnym areale użytków rolnych przedstawia się następująco:

Tabela 8: Obszar poszczególnych klas bonitacyjnych gleb na terenie Gminy Pińczów

Użytki rolne	Ogółem W %	I	II	III a	III b	IV a	IV b	V	VI i VI z
Grunty Orne	10643 100	126 1,2	297 2,8	1325 12,4	1814 17,0	2580 24,3	1636 15,4	1726 16,2	1139 10,7
Użytki Zielone	3821 100		55 1,4	152 4,0		1660 43,5		1380 36,1	574 15,0

Źródło: Podstawowe Informacje ze Spisów Powszechnych w 2002 r. Gmina miejsko-wiejska Pińczów, Urząd Statystyczny Kielce, Kielce 2002.

Największą klasę bonitacyjną stanowią gleby klasy IVa, zaś cała klasa IV obejmuje 39,7 % gruntów ornych na terenie gminy.

Wśród użytków zielonych dominują klasy bonitacyjne gleb IV i V.

Warunki agroklimatyczne gminy są sprzyjające dla uprawy roślin ciepłolubnych szczególnie w wyraźnie korzystniejszej części południowej gminy.

Wśród roślin największa powierzchnie zajmowały (w ha):

- zboża 5 012 ha
- rośliny strączkowe jadalne na ziarno 115
- ziemniaki 1 010
- przemysłowe 218
- pastewne 651
- pozostałe 702
- w tym warzywa 600

Wśród zwierząt gospodarskich na terenie Gminy Pińczów hoduje się:

- bydło 4 111
- trzodę chlewną 5 723
- owce 742
- kozy 183
- konie 672
- króliki 1 882

- pozostałe zwierzęta futerkowe 41
- pnie pszczele 660
- drób ogółem 93 829
- obsada zwierząt gospodarskich w sztukach dużych 39
na 100 ha użytków rolnych.

Wyposażenie gospodarstw rolnych w środki transportu i maszyny rolnicze przedstawia się następująco:

Tabela 9: Ciągniki, samochody ciężarowe i wybrane maszyny w gospodarstwach rolnych

Wyszczególnienie	Liczba	
	gospodarstw	maszyn
Ciągniki	1 306	1 485
Samochody ciężarowe	192	248
Kombajny:		
Zbożowe	81	85
Ziemniaczane	23	23
Buraczane	9	9
Dojarki bańkowe	64	66
Konwiowe schładzarki do mleka	98	120
Zbiornikowe schładzarki do mleka	25	27

Źródło: Podstawowe Informacje ze Spisów Powszechnych w 2002 r. Gmina miejsko-wiejska Pińczów, Urząd Statystyczny Kielce, Kielce 2002

Z ogólnej liczby gospodarstw 2 261 tylko 57 % posiada ciągniki rolnicze. Jeszcze gorzej sytuacja przedstawia się wśród innych maszyn używanych w gospodarstwach. Tylko 3,5% gospodarstw wyposażonych jest w kombajny zbożowe a 1 % w kombajny ziemniaczane.

2.8.2 Zakłady przemysłowe

Zakłady przetwórcze na terenie Miasta i Gminy Pińczów ma związek z jej charakterem rolniczo – przemysłowym.

Przemysł koncentruje się głównie w mieście oraz w kilku jednostkach przemysłowych. Do najważniejszych w gminie zakładów pracy należą:

- Zakłady Przemysłu Gipsowego „Dolina Nidy” S.A. w Leszczach;
- „Nida Gips” spółka z o.o. w Gackach;
- Zakład Gipsowy „Rigips” Polska Stawiany spółka z o.o. w Szarbkowie;
- Przetwórstwo Owoców i Warzyw „Gomar” w Pińczowie;
- Pińczowskie Zakłady Kamienia Budowlanego S. A.;
- PPKS Pińczów;
- „Eko – Inż.” s.j.;
- Szkoły (podstawowe, gimnazja, średnie);
- Szpital i inne placówki służby zdrowia;
- Urząd Miejski;
- Starostwo Powiatowe;
- Zakład Karny;

Strategicznymi inwestorami w Gminie są:

- Rigips;
- Lafarge;
- Atlas.

Handel reprezentowany jest przez szereg firm prywatnych detalicznych i hurtowych często w połączeniu z produkcją. Ponadto na terenie gminy funkcjonują filie banków i instytucji ubezpieczeniowych, firmy budowlane, placówki kultury, szkolnictwo podstawowe i średnie, zakłady rzemieślnicze, bazy sprzętowo – transportowe, agendy administracji rządowej, urzędy pocztowe, placówki pomocy społecznej i placówki społeczno wychowawcze. W sumie na terenie Miasta i Gminy Pińczów działa 1 521 podmiotów gospodarczych, z czego 1 123 na terenie miasta, a pozostałe 398 na terenie gminy.

Otoczenie biznesu jest dobrze rozwinięte, wśród instytucji należących do tego sektora należy wyróżnić:

- 5 banków (ING Bank Śląski S.A. o/Pińczów, Bank Spółdzielczy w Pińczowie, PKO BP S.A. o/Busko Zdrój, WBK Bank Zachodni S.A. o/Pińczów, SKOK);
- Punkt Usług Finansowych banku BPH;
- Zakład Ubezpieczeń Społecznych;
- Kasa Rolniczego Ubezpieczenia Społecznego;
- Urząd Skarbowy;

- Instytucje ubezpieczeniowe (PZU, Warta,);
- Starostwo Powiatowe w Pińczowie.

Tabela 10: Ludność według głównego źródła utrzymania i płci- 2002 rok

Wyszczególnienie	Ogółem	Utrzymujący się							Nie ustalono
		Razem	Z pracy			razem	Z pozostałych źródeł		
			Najemnej	Na własny rachunek			W tym		
				Razem	W tym w swoim gospodarstwie rolnym		Z emerytur	Z rent	
Ogółem	22 522	14 403	10 130	4 273	3 219	7 908	4 089	2 445	211
Mężczyźni	11 139	7 470	5 190	2 280	1 691	3 562	1 662	1 179	107
Kobiety	11 383	6 933	4 940	1 993	1 528	4 346	2 427	1 266	104
Miasto	12 152	7 651	6 609	1 042	269	4 331	1 879	1 425	170
Mężczyźni	5 950	3 849	3 283	566	139	2 014	789	686	87
Kobiety	6 202	3 802	3 326	476	130	2 317	1 090	739	83
Wieś	10 370	6 752	3 521	3 231	2 950	3 577	2 210	1 020	41
Mężczyźni	5 189	3 621	1 907	1 714	1 552	1 548	873	493	20
Kobiety	5 181	3 131	1 614	1 517	1 398	2 029	1 337	527	21

Źródło: Podstawowe Informacje ze Spisów Powszechnych w 2002 r. Gmina miejsko-wiejska Pińczów, Urząd Statystyczny Kielce, Kielce 2002.

Należy zauważyć, iż w roku 2002 większość ludności w gminie Pińczów utrzymywała się z pracy najemnej 10 130 osób a tylko 4 273 z pracy na własny rachunek w tym, większość pracowała w własnym gospodarstwie rolnym – 3 219 osób. Duża liczba mieszkańców gminy utrzymuje się z rent i emerytur 6 534 osoby.

**Tabela 11: Podmioty gospodarki narodowej zarejestrowane w systemie Regon
według wybranych sekcji PKD**

Lata	Ogółem	Z tego					
		Przetwórstwo przemysłowe	Budownictwo handel i naprawy	Handel i naprawy	Transport, gospodarka magazynowa i łączność	Obsługa nieruchomości i firm; nauka	Pozostałe sekcje
1997 ¹	241	42	20	100	27	6	46
2000 ¹	1357	141	165	482	158	41	370
2002	1521	164	188	521	146	137	365

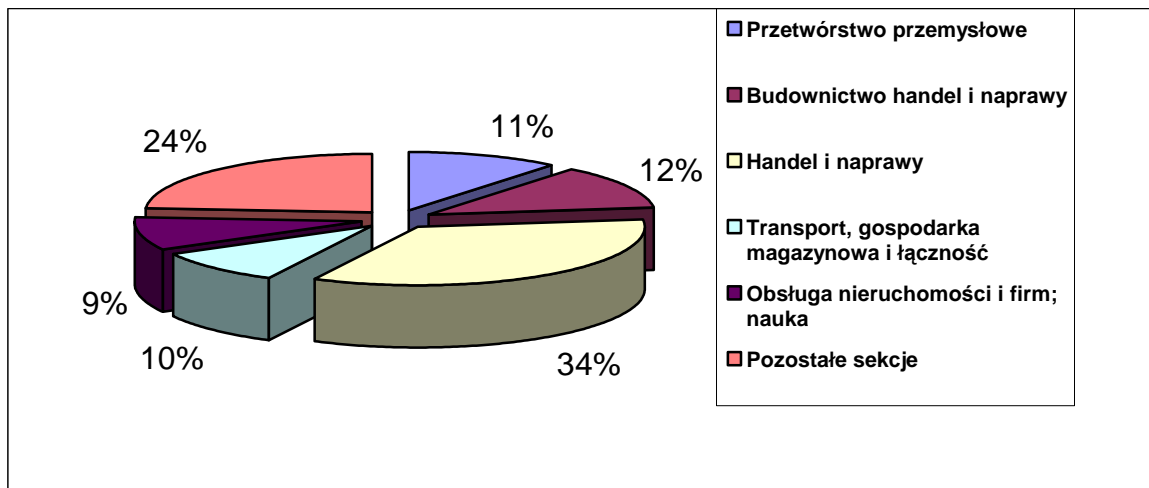
Źródło: Podstawowe Informacje ze Spisów Powszechnych w 2002 r. Gmina miejsko-wiejska Pińczów, Urząd Statystyczny Kielce, Kielce 2002.

Z związku ze zmianą klasyfikacji w rocznikach statystycznych z EKD na PKD przedstawione dane nie są w pełni porównywalne jednakże można zauważyć, iż od roku 1997 nieustannie wzrasta ilość firm zarejestrowanych na terenie Gminy Pińczów w systemie REGON. W roku 1997 na terenie gminy było zarejestrowane 241 firm a w roku 2002 już 1521.

Największy wzrost nastąpił w sekcji Obsługa nieruchomości, firm; nauka, w roku 1997 było zarejestrowanych 6 podmiotów a w roku 2002 -137. Największą grupę stanowią firmy zarejestrowane w sekcji „Handel i naprawy”.

¹ Klasyfikacja EKD

Wykres 2: Udział poszczególnych przedsiębiorstw ze względu na sekcje.



Źródło: Podstawowe Informacje ze Spisów Powszechnych w 2002 r. Gmina miejsko-wiejska Pińczów, Urząd Statystyczny Kielce, Kielce 2002.

W roku 2002 - 34 % ogółu prowadzonych działalności przedsiębiorstw na terenie Gminy Pińczów zajmowało się Handlem i naprawami, kolejną najliczniejszą sekcją było Budownictwo – 12 %. Najmniej firm jedynie 9 % zajmowało się Obsługą nieruchomości i firm; nauką.

Tabela 12: Pracujący według sekcji

Lata	Ogółem		Rolnictwo łowiectwo i leśnictwo	Przemysł	Budownictwo	Handel i naprawy	Transport, gospodarka magazynowa i łączność	Edukacja	Ochrona zdrowia i opieka społeczna
	Razem	W tym kobiety							
1997	3919	1788	51	1237	447	420	157	361	530
1999	5120	2106	126	1986	385	497	203	502	589
2002	4159	1839	94	1674	159	256	135	451	518

Źródło: Podstawowe Informacje ze Spisów Powszechnych w 2002 r. Gmina miejsko-wiejska Pińczów, Urząd Statystyczny Kielce, Kielce 2002.

Rozpatrując zatrudnienie według sekcji na terenie gminy w ciągu ostatnich 5 lat należy zauważyć, iż w porównaniu z rokiem 1999, w roku 2002 zatrudnienie spadło o 961 osób, co stanowiło 19 % pracujących w 1999. Wśród zatrudnionych przeważali mężczyźni,

kobiety stanowiły jedynie średnio 44 % pracujących ogółem. Dominującą sekcją zatrudniającą najwięcej osób był przemysł z zatrudnieniem wahającym się od 1 237 osób w 1997, poprzez 1986 w 1999 roku do 1 674 osoby w 2002 roku. Najmniej osób pracowało w rolnictwie i leśnictwie – odpowiednio 51 – 1997, 126- 1999, 94 – 2002.

2.8.3 Identyfikacja problemów

- **pogarszający się od 2002 r. klimat dla prowadzenia działalności gospodarczej przez przedsiębiorców związany z ogólną sytuacją ekonomiczną państwa i związany z tym wzrost poziomu bezrobocia;**
- **zbyt duże rozdrobnienie gospodarstw rolnych;**
- **znaczne zmniejszenie powierzchni zasiewów oraz liczby bydła i trzody chlewnej;**
- **zbyt duży odsetek osób utrzymujących się na wsi z pracy na rachunek własny w rolnictwie (strefa tzw. ukrytego bezrobocia);**
- **brak rynków zbytu dla produktów rolnych;**
- **brak odpowiedniej infrastruktury na wsi i związane z tym uzależnienie od miasta**

2.9 Sfera społeczna

2.9.1 Sytuacja demograficzna

W roku 2002 teren gminy zamieszkiwało 22 394 osoby co oznacza spadek w porównaniu z rokiem 1995 liczby ludności o blisko 2 %. Współczynnik feminizacji utrzymuje się na stałym, niezbyt wysokim poziomie (102 kobiet na 100 mężczyzn). Wskaźnik gęstości zaludnienia wynosi 105 osób/km², z czego w mieście wynosi 861 osób/km², a na terenach wiejskich 52 osoby/km².

Od roku 2000 liczba ludności Gminy Pińczów systematycznie spada.

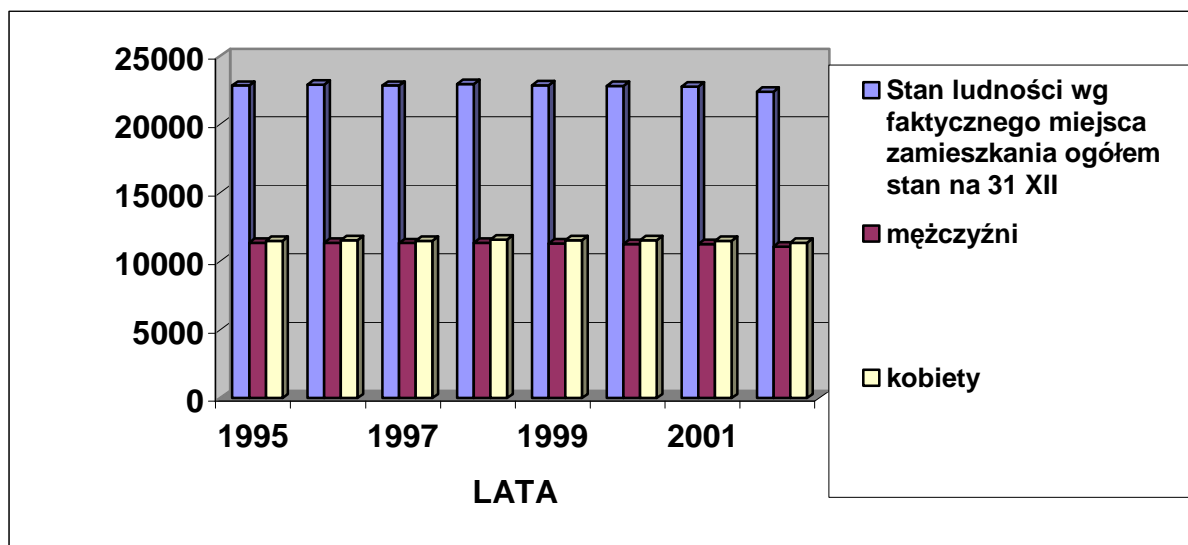
Tabela 13: Ludność Gminy Pińczów w latach 1995-2002

Rok	Stan ludności wg faktycznego miejsca zamieszkania ogółem stan na 31 XII	W tym:		Małżeństwa ogółem	Urodzenia żywe ogółem	Zgony ogółem	Przyrost naturalny ogółem
		mężczyźni	kobiety				
1995	22 838	11 346	11 492	108	268	231	37
1996	22 920	11 369	11 551	127	292	229	63
1997	22 841	11 333	11 508	145	220	238	-18
1998	22 945	11 362	11 583	116	276	231	45
1999	22 853	11 302	11 551	121	200	236	-36
2000	22 832	11 253	11 547	130	232	193	39
2001	22 766	11 256	11 510	114	221	241	-20
2002	22 394	11 057	11 337	121	210	232	-22

Zródło: Podstawowe Informacje ze Spisów Powszechnych w 2002 r. Gmina miejsko-wiejska Pińczów, Urząd Statystyczny Kielce, Kielce 2002.

Od roku 1995 należy zauważyć tendencje spadkową urodzeń z pewnymi wyjątkami w 1997 i 2001 na terenie gminy Pińczów, co jest to zapewne spowodowane ubożeniem społeczeństwa i zastępowanie modelu rodziny wielodzietnej modelem rodziny 2+2 lub 2+1. Skutkiem spadku urodzeń jest ujemny przyrost naturalny na terenie gminy, jest to zjawisko niekorzystne, ponieważ w dłuższej perspektywie doprowadzi do zestarzenia się społeczeństwa.

Wykres 3: Wielkość populacji mieszkańców gminy w latach 1995-2002.



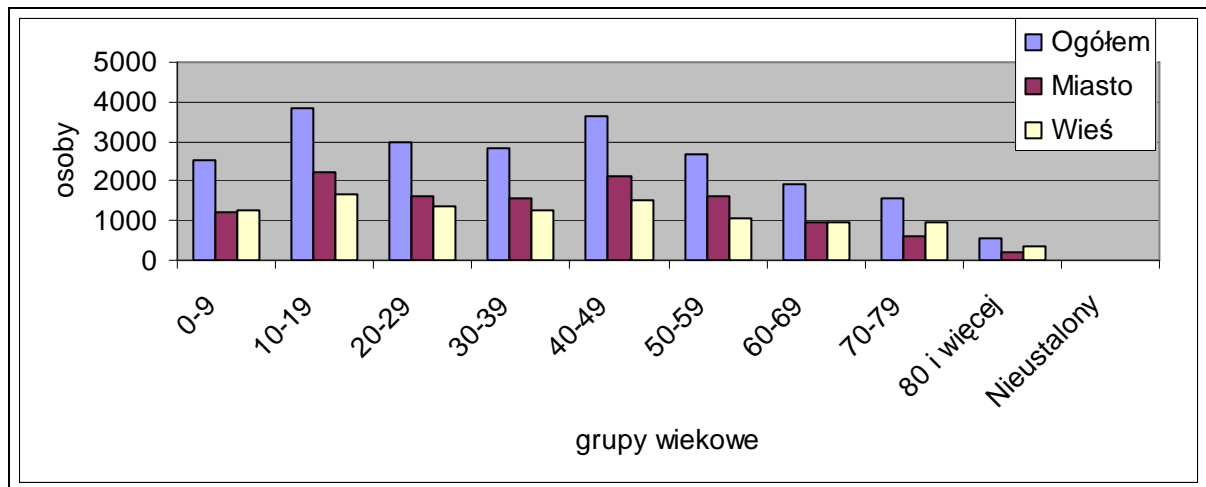
Źródło: Podstawowe Informacje ze Spisów Powszechnych w 2002 r. Gmina miejsko-wiejska Pińczów, Urząd Statystyczny Kielce, Kielce 2002.

Tabela 14: Ludność według płci i grup wieku

Wiek	Ogółem			Mężczyźni			Kobiety			Na 100 mężczyzn przypada kobiet		
	Ogółem	Miasto	Wieś	Ogółem	Miasto	Wieś	Ogółem	Miasto	Wieś	Ogółem	Miasto	Wieś
0-9	2 508	1 237	1 271	1 294	618	676	1 214	619	595	94	100	88
10-19	3 863	2 198	1 665	2 012	1 157	855	1 851	1 041	810	92	90	95
20-29	2 979	1 623	1 356	1 610	891	719	1 369	732	637	85	82	89
30-39	2 811	1 548	1 263	1 371	722	649	1 440	826	614	105	114	95
40-49	3 642	2 143	1 499	1 928	1 077	851	1 714	1 091	623	125	101	73
50-59	2 676	1 613	1 063	1 290	762	528	1 386	851	535	107	112	101
60-69	1 899	943	956	839	410	429	1 060	533	527	126	130	123
70-79	1 575	626	949	622	248	374	953	378	575	153	152	154
80 i więcej	564	218	346	170	64	106	394	154	240	231	241	226
Nieustalony	5	3		3	1	2	2	2	-	-	-	-

Źródło: Podstawowe Informacje ze Spisów Powszechnych w 2002 r. Gmina miejsko-wiejska Pińczów, Urząd Statystyczny Kielce, Kielce 2002.

Wykres 4: Wielkość populacji mieszkańców gminy Pińczów w roku 2002 ze względu na grupy wiekowe



Zródło: Podstawowe Informacje ze Spisów Powszechnych w 2002 r. Gmina miejsko-wiejska Pińczów, Urząd Statystyczny Kielce, Kielce 2002.

Rozpatrując społeczność gminy Pińczów pod względem grup wiekowych należy zauważyć, iż najliczniejsze są grupy wiekowe w przedziale 10-19 lat i 40-49 lat, natomiast mała jest liczebność grup wiekowych w przedziale 20-40 lat, jest to niekorzystne, ponieważ osoby w tym to wieku należą do osób najbardziej produkcyjnych. Mężczyźni przeważają w grupach wiekowych do lat 30. Stanowczo więcej jest mężczyzn na wsi niż kobiet.

Tabela 15: Ludność według płci i ekonomicznych grup wieku

Wyszczególnienie	Ogółem			Mężczyźni			Kobiety		
	Ogółem	Miasto	Wieś	Ogółem	Miasto	Wieś	Ogółem	Miasto	Wieś
Razem	22 522	12 152	10 370	11 139	5 950	5 189	11 383	6 202	5 181
Przedprodukcyjnym	5 531	2 953	2 578	2 859	1 520	1 339	2 672	1 433	1 239
Produkcyjnym	13 379	7 612	5 767	7 077	3 910	3 167	6 302	3 702	2 600
Mobilnym	8 389	4 677	3 712	4 330	2 373	1 959	4 057	2 304	1 753
niemobilnym	4 990	2 935	2 055	2 745	1 537	1 208	2 245	1 398	847
poprodukcyjnym	3 607	1 584	2 023	1 200	519	681	2 407	1 065	1 342
Na 100 osób w wieku produkcyjnym przypada osób w wieku nieprodukcyjnym	68	60	80	57	52	64	81	67	99

Zródło: Podstawowe Informacje ze Spisów Powszechnych w 2002 r. Gmina miejsko-wiejska Pińczów, Urząd Statystyczny Kielce, Kielce 2002.

Rozpatrując strukturę ludności ze względu na ekonomiczne grupy wiekowe należy zauważyć duży wskaźnik osób w wieku nieprodukcyjnym. W całej gminie wskaźnik wynosi 68 osób (co

oznacza iż na 100 osób w wieku pracującym przypada 68 w wieku nie pracującym), z czego wśród osób zamieszkujących miasto wynosi on 60, a wśród mieszkańców wsi 80. Jeszcze gorzej sytuacja przedstawia się wśród kobiet zamieszkujących obszary wiejskie gdzie na 100 kobiet w wieku produkcyjnym przypadało 99 w wieku nieprodukcyjnym, wśród natomiast w mieście 67 a na terenie gminy 81. Wśród mężczyzn wskaźniki wynoszą odpowiednio: ogółem – 57, miasto – 52, wieś – 64.

2.9.2 Bezrobocie

Poziom bezrobocia na terenie gminy Pińczów na dzień 30.06.2004 wynosił w 1 754 osób, co stanowiło 7.6% wszystkich mieszkańców gminy.

Tabela 16: Poziom bezrobocia w gminie Pińczów na dzień 30.06.2004.

Liczba bezrobotnych ogółem	1754
Liczba bezrobotnych kobiet	861
Zwolnieni z przyczyn dotyczących zakładów pracy	11
Z prawem do zasiłku	154
W wieku "mobilnym" 18-44 lat	1368
Pozostający bez pracy powyżej 12 m-cy	920

Źródło: Powiatowy Urząd pracy w Pińczowie, statystyka ze strony internetowej.

Wśród osób bezrobotnych dominują osoby pozostający bez pracy powyżej 12 miesięcy – 920. Z pośród bezrobotnych mała jest liczba osób posiadająca prawo do zasiłku – 154 osoby. Wśród zarejestrowanych mała jest liczba zwolnionych z przyczyn zakładów pracy – 11 osób, co świadczy, iż na terenie gminy Pińczów przedsiębiorstwa restrukturyzującą mają za sobą. Dla porównania poziom bezrobocia zarejestrowanego w roku 1996 r i 1999.

:

Tabela 17: Poziom bezrobocia w gminie Pińczów na dzień 31.12.1996

Liczba bezrobotnych ogółem	587
Liczba bezrobotnych kobiet	320
Zwolnieni z przyczyn dotyczących zakładów pracy	28
Z prawem do zasiłku	217
W wieku "mobilnym" 18-44 lat	545
Pozostający bez pracy powyżej 12 m-cy	294

Źródło: Rocznik Statystyczny województwa świętokrzyskiego 1997, Urząd Statystyczny w Kielcach 1997.

Połowa bezrobotnych pozostawała na bezrobociu powyżej 12 miesięcy, wśród bezrobotnych dominowały osoby w wieku mobilnym – 545. Wśród bezrobotnych 37 % miała prawo do zasiłku.

Poziom bezrobocia w 1999 kształtował się na poziomie 1500 osób i w porównaniu do roku 1999 poziom bezrobocia wzrósł o 913 osób.

Tabela 18: Poziom bezrobocia w gminie Pińczów na dzień 31.12.1999

Liczba bezrobotnych ogółem	1 500
Liczba bezrobotnych kobiet	879
Zwolnieni z przyczyn dotyczących zakładów pracy	102
Z prawem do zasiłku	275
absolwenci	113

Źródło: Rocznik Statystyczny województwa świętokrzyskiego 2000, Urząd Statystyczny w Kielcach 2000.

Wśród bezrobotnych przeważały kobiety – 58%, absolwenci stanowili 7,5 % ogółu bezrobotnych, 102 osoby zostały zwolnione z przyczyn zakładów pracy.

2.9.3 Poziom wykształcenia

Z danych ze spisów powszechnych przeprowadzonych w 2002 r. wynika, iż w gminie jest ogółem 18954 osób w wieku 13 lat i więcej, z czego 1 653 posiada wykształcenie wyższe (8,7% ogółu osób wykształconych w gminie), 810 (4,2 %) policealne, 5 500 (29 %) średnie (w tym 1 621 ogólnokształcące, 3 879 zawodowe), 3 976 (20,9%) zasadnicze zawodowe, 5 933 (31,3%) podstawowe ukończone, 881 (4,6%) podstawowe nieukończone i bez wykształcenia szkolnego, 201 (1,06%) nie ustalono.

Tak oto prezentują się powyższe dane dla gminy Pińczów w rozbiciu na miasto i na wieś:

Tabela 19: Poziom wykształcenia mieszkańców Gminy Pińczów ze względu na miejsce zamieszkania

Wyszczególnienie	Miasto	Wieś
Ogółem ludność powyżej 13 lat	10 358	8 596
Wyższe	1 317	336
Policealne	641	169
Średnie łącznie	3 724	1 776
Średnie ogólnokształcące	1 191	430
Średnie zawodowe	2 533	1 346
Zasadnicze zawodowe	1 819	2 157
Podstawowe ukończone	2 403	3 530
Podstawowe nie ukończone i bez wykształcenia szkolnego	297	584
nieustalony	157	44

Źródło: Podstawowe Informacje ze Spisów Powszechnych w 2002 r. Gmina miejsko-wiejska Pińczów, Urząd Statystyczny Kielce, Kielce 2002.

Z porównania danych jednoznacznie wynika, iż ludność zamieszkująca na wsi jest zasadniczo gorzej wykształcona niż ludność zamieszkująca na terenie samego miasta Pińczów. Biorąc nawet pod uwagę liczbę osób mieszkających w mieście (12 065 osób) i na wsi (10 329 osób). Znaczące różnice zaczynają się już ujawniać przy porównaniu liczby osób

z wykształceniem wyższym zamieszkałych w mieście (10,9% ogółu mieszkańców miasta) i na wsi (3,2% mieszkańców wsi), z policealnym (5,3% mieszkańców miasta i 1,6% mieszkańców wsi), z wykształceniem średnim (30,8% mieszkańców miasta i 17,19% mieszkańców wsi). Jeśli chodzi o wykształcenie zasadnicze zawodowe, posiada je 15,07% mieszkańców miasta i 20,88% mieszkańców wsi. Najbardziej dramatycznie różnica w poziomie wykształcenia ludności zamieszkującej tereny miasta i wsi w gminie Pińczów objawia się w odsetku liczby osób posiadających wykształcenie podstawowe nie ukończone i nie posiadających wykształcenia szkolnego (2,46% mieszkańców miasta i 5,65 % mieszkańców wsi).

2.9.4 Opieka zdrowotna

Podstawową opiekę medyczną pełnią przychodnie i ośrodki zdrowia znajdujące się na terenie miasta Pińczowa i w większych sołectwach stanowiących elementy struktury SZOZ Pińczów. Usługi medyczne z zakresu ponadpodstawowego świadczy przychodnia specjalistyczna i miejscowy Szpital Powiatowy z 127 łózkami (w zależności od potrzeb zdrowotnych społeczeństwa) krótkoterminowymi na oddziałach:

- wewnętrzny 59
- chirurgia ogólna 35
- intensywna terapia 3
- położniczo – ginekologiczny 30
- neonatologiczny

Na jeden ośrodek wiejski przypada 3 443 mieszkańców, a obsługę liczącego 12 065 mieszkańców miasta zapewniają 4 przychodnie zdrowia.

Na jednego lekarza opieki podstawowej przypadało w roku 1998 – 373 mieszkańców gminy co plasowało gminę w gronie gmin o dobrym stopniu zaspokojenia potrzeb zdrowotnych mieszkańców.

Pomoc doraźną mieszkańcom gminy zapewnia Świętokrzyskie Centrum Ratownictwa Medycznego i Transportu Sanitarnego „W” Oddział w Pińczowie, które dysponuje 5 karetkami sanitarnymi, z czego 3 stanowią zespół wypadkowy. Sieć aptek obejmuje 5 placówek które obsługują średnio po 4 478 mieszkańców.

2.9.5 Pomoc społeczna

Miejsko-Gminny Ośrodek Pomocy Społecznej

Na terenie gminy Pińczów pomoc społeczną świadczy Miejsko-Gminny Ośrodek Pomocy Społecznej, który to zajmuje się m.in.:

- przyznawaniem i wypłacaniem zasiłków stałych, stałych wyrównawczych, rent socjalnych;
- przyznawaniem i wypłacaniem zasiłków okresowych, gwarantowanych okresowych i specjalnych okresowych, macierzyńskich okresowych i jednorazowych;
- przyznawaniem i wypłacaniem zasiłków rodzinnych i pielęgnacyjnych;
- świadczeniem specjalistycznych usług opiekuńczych, przysługujących na podstawie przepisów o ochronie zdrowia psychicznego.

Dom Pomocy Społecznej

Dom dysponuje 102 miejscami dla osób przewlekle psychicznie chorych z miejscami dla przewlekle chorych somatycznie /15 miejsc/.

Celem Domu jest zapewnienie mieszkańcom całodobowej opieki oraz zaspokojenie ich niezbędnych potrzeb bytowych, zdrowotnych, edukacyjnych, społecznych i religijnych, a w szczególności :

- a/ miejsc zamieszkania wyposażonego w niezbędne meble i sprzęt, pościel i bieliznę pościelową oraz środki utrzymania higieny osobistej;
- b/ odzieży i obuwia;
- c/ wyżywienia w ramach obowiązujących norm żywnościowych, również dietetycznych zgodnie ze wskazówkami lekarza;
- d/ opieki lekarskiej i pielęgnarskiej, z karmieniem, ubieraniem, myciem i kąpaniem osób, które nie mogą samodzielnie wykonywać tych czynności;
- e/ zabiegów usprawnienia leczniczego, kinezyterapii i fizykoterapii;
- f/ leków i środków opatrunkowych na zlecenie lekarza Domu;
- g/ terapii zajęciowej, a także dobrowolnego udziału w pracach na rzecz Domu;
- h/ dostępu do kultury i rekreacji.

Warunki mieszkalne podopiecznych są bardzo dobre. W chwili obecnej Dom dysponuje 37 pokojami, w tym:

- 1 pokój jednoosobowy z wc.;
- 7 pokojami dwuosobowymi;
- 29 pokojami trzyosobowymi w tym 10 z łazienkami.

Budynek wyposażony m.in. w system alarmu przeciwpożarowego, antywłamaniowego, instalację przyzywową oraz oświetlenie nocne i awaryjne.

Komunikacja wewnętrzna pozioma bez barier architektonicznych. W obiekcie zamontowana jest winda osobowa typu szpitalnego przystosowana do obsługi przez osoby niepełnosprawne.

Teren wokół budynku ogrodzony i urządzony. Ciągi spacerowe oraz wejście główne do budynku przystosowane do poruszania się osób niepełnosprawnych.

Zaplecze techniczne placówki - pomieszczenia kuchni, pralni, magazynowe są wystarczające na potrzeby Domu i wyposażone w nowoczesny sprzęt.

Powiatowe Centrum Pomocy Rodzinie

Powiatowe Centrum Pomocy Rodzinie prowadzi zadania w następujących zakresach:

Pomoc społeczna:

- udzielanie informacji o prawach i uprawnieniach;
- udzielanie specjalistycznego poradnictwa;
- kierowanie do Domów Pomocy Społecznej na podstawie złożonych wniosków według kolejności osób oczekujących;
- kierowanie małoletnich do placówek opiekuńczo wychowawczych;
- tworzenie rodzin zastępczych i wypłacanie świadczeń na częściowe pokrycie kosztów utrzymania dziecka w w/w rodzinie;
- ustalanie wysokości odpłatności ponoszonych przez rodziców, których dzieci przebywają w/w rodzinach;
- zapewnienie osobom i rodzinom podejmującym się funkcji rodziny zastępczej odpowiedniego przygotowania i szkolenia;
- przyznawanie specjalnego świadczenia pieniężnego dla osób opuszczających niektóre rodzaje placówek opiekuńczo - wychowawczych, rodzin zastępczych, resocjalizacyjnych, zakładów dla nieletnich;

Rehabilitacja zawodowa osób niepełnosprawnych:

- refundacja kosztów związanych z przystosowaniem nowych i istniejących stanowisk pracy dla osób niepełnosprawnych na podstawie zawartych umów z pracodawcami Powiatu Pińczowskiego;
- finansowanie kosztów szkoleń osób niepełnosprawnych zorganizowanych przez Kierownika Powiatowego Urzędu Pracy i pracodawców zatrudniających osoby niepełnosprawne;
- rozpatrywanie wniosków dot. udzielenia pożyczek osobom niepełnosprawnym na rozpoczęcie działalności gospodarczej lub rolniczej.

Rehabilitacja społeczna osób niepełnosprawnych:

- dofinansowanie do uczestnictwa w turnusie rehabilitacyjnym osobom niepełnosprawnym (dorośli i dzieci) i ich opiekunom;
- dofinansowanie do likwidacji barier funkcjonalnych:
 - architektonicznych;
 - technicznych;
 - w komunikowaniu się.dofinansowaniem objęci są dorośli i dzieci.
- dofinansowanie kosztów działalności Warsztatu Terapii Zajęciowej w Pińczowie;
- dofinansowanie osób niepełnosprawnych do zaopatrzenia w sprzęty ortopedyczne;
- środki pomocnicze lub środki techniczne.

Inne:

- wydawanie orzeczeń o ustalonym przez Powiatowy zespół ds. Orzekania o Stopniu Niepełnosprawności – stopniu niepełnosprawności;
- wydawanie legitymacji o w/w stopniu niepełnosprawności

Poradnia Psychologiczno-Pedagogiczna

Oferta pomocy psychologiczno-pedagogicznej i logopedycznej skierowana jest do:

- młodzieży;
- rodziców;
- nauczycieli i szkół;

- szerokiego środowiska wychowującego, instytucji, organizacji, samorządów.

2.9.6 Usługi oświaty

Przedszkola

Obecnie na terenie Miasta i Gminy Pińczów funkcjonuje 9 przedszkoli w tym 3 w mieście i 6 na wsi. Stopień organizacyjny przedszkoli wg stanu na 2004 r. przedstawia poniższa tabela:

Tabela 20: Charakterystyka przedszkoli na terenie Gminy Pińczów

Lp.	Przedszkole	Liczba oddziałów	Liczba dzieci	W tym 6 - lat	Zatrudnienie		Obsługa
					Pełnoz.	Niepełnoz.	
1.	Nr 3 w Pińczowie	5	115	59	9	1	6
2.	Nr 2 w Pińczowie	5	88	33	8	1	7
3.	Nr 1 w Pińczowie	4	96	48	9	1	8
4.	W Gackach	2	49	37	3	1	1,5
5.	W Bogucicach	2	26	12	3	1	1
6.	W Brześciu	1	20	17	1	1	-
7.	W Kozubowie	1	22	17	1	2	1
8.	W Młodzawach	1	16	8	1	2	1
9.	W Zagości	1	21	11	1	1	0,5
10.	SF Uników	-	-	4	-	-	-
11.	SF Szarbków	-	-	6	-	-	-
	RAZEM	22	453	252	36	11	26

Źródło: www.pinczow.com.pl

Stopień organizacyjny określający liczbę oddziałów, czas pracy jest zmienny i zależy od ogólnej liczby dzieci oraz potrzeb rodziców i środowiska. Obecnie zatrudnienie pracowników pedagogicznych oraz pracowników obsługi dostosowane jest do liczby dzieci. W miejscowościach, w których brak przedszkoli, funkcjonują w szkołach oddziały przedszkolne, w których dzieci 6 -letnie /także młodsze/ objęte są rocznym oddziaływaniem wychowawczym. Oddziały te funkcjonują w Unikowie - 4 dzieci i Szarbkowie – 6 dzieci. Dodatkowo w przedszkolach miejskich prowadzona jest gimnastyka korekcyjna. Zatrudniony jest pracownik rehabilitacji, który swoje zajęcia prowadzi w trakcie pobytu dzieci w przedszkolu. Wyposażenie przedszkoli w podstawowe przybory, pomoce i zabawki niezbędne do realizacji zadań statutowych ogólnie jest niezłe.

Szkoły podstawowe i gimnazja

W gminie Pińczów funkcjonuje 10 szkół podstawowych, 2 gimnazja.

Z klasami I - VI jest 8 szkół /SP Nr 1, SP Nr 3, Gacki, Bogucice, Zagość, Młodzawy, Kozubów, Brzeście/.

Z klasami I - III dwie Szkoły Filialne - Uników i Szarbków.

2 gimnazja /Gimnazjum Nr 1, Gimnazjum Nr 2/

Stopień organizacyjny wg stanu na 06.2004r. na podstawie EN- 3 w przeliczeniu na pełne etaty kalkulacyjne jest następujący:

Tabela 21: Stopień organizacyjny szkół według stanu na 2004. 06

Lp.	Szkoła	Liczba Oddziałów	Liczba Uczniów	Zatrudnienie		Administracja Obsługa
				Pełnoz.	Niepełnoz.	
1.	SP Nr 1	24	584	43	3	15
2.	SP Nr 2	16	421	27	2	6,5
3.	SP Gacki	7	168	11	2	5
4.	SP Bogucice	6	97	8	2	3
5.	SP Młodzawy	6	65	9	3	5,5
6.	SP Kozubów	6	123	9	3	6
7.	SP Brzeście	6	54	7	2	5,5
8.	SP Zagość	6	72	7	3	5,5
9.	SF Szarbków	2	18	2	2	1,75
10.	SF Uników	2	15	2	2	1,5
11.	Gimnazjum Nr 1	20	524	33	4	16,5
12.	Gimnazjum Nr 2	21	530	36	1	13,5
13.	Razem SP	81	1 617	125	24	55,25
	RAZEM	122	2 671	194	29	85,25

Źródło: www.pinczow.com.pl

Baza placówek oświatowych nie jest zła. Dotyczy to stanu budynków jak i wyposażenia w sprzęt i pomoce dydaktyczne - także te nowoczesne /TV kolorowe, video, radiomagnetofony, komputery itp.

Ponadto na terenie gminy funkcjonują 3 szkoły średnie:

- Liceum Ogólnokształcące im. H. Kołłątaja w Pińczowie 571 uczniów
- Zespół Szkół Zawodowych im. Stanisława Staszica w Pińczowie 720 uczniów
- Zasadnicza Szkoła Zawodowa w Pińczowie 161 uczniów
- Specjalny Ośrodek Szkolno-Wychowawczy w Pińczowie 80 uczniów
- Szkoła Wyższa – zamiejscowy Wydział Mechatroniki i Budowy Maszyn Politechniki Świętokrzyskiej – w roku 2003 naukę rozpoczęło 27 słuchaczy.

- Wyższa Szkoła Umiejętności Społecznych w Pińczowie – kierunek pielęgniarstwo – pierwszy nabór na rok szkolny 2004-2005.

2.9.7 Ochrona przeciwpożarowa

Na terenie gminy działa Powiatowa Państwowa Straż Pożarna w Pińczowie, a jej działanie wspiera 16 jednostek Ochotniczej Straży Pożarnej rozłożonych w całej gminie.

2.9.8 Bezpieczeństwo publiczne

Bezpieczeństwo mieszkańcom Miasta i Gminy zapewnia działająca tu Powiatowa Komenda Policji. Porządku publicznego strzeże także czteroosobowy zespół Straży Miejskiej.

W styczniu 2004 przy współpracy z Komendą Powiatową Policji w Pińczowie Urząd Miejski w Pińczowie opracował strategię bezpieczeństwa Miasta i Gminy Pińczów „Służyć i chronić”.

W roku 2002 na terenie Powiatu Pińczowskiego miały miejsce 821 przestępstw stwierdzone, z czego:

➤ kryminalne	– 543
w tym m.in.:	
• przestępstwa przeciwko życiu i zdrowiu	- 34
• przeciwko mieniu	- 341
w tym m.in.:	
- kradzież cudzej rzeczy	- 123
- kradzież z włamaniem	- 128
- kradzież rozbójcza i rozbój	- 23
➤ gospodarcze	- 51
➤ drogowe	- 177

Również w tym samym roku na drogach Powiatu Pińczowskiego wydarzyło się 50 wypadków w wyniku, których zginęło 8 osób i 49 osób zostało rannych. Poza tym doszło do 212 kolizji.

2.9.10 Określenie grup społecznych wymagających wsparcia

Na terenie gminy działa **Miejsko Gminny Ośrodek Pomocy Społecznej**, który jest jednostką organizacyjną gminy. Prowadzi on m.in. działania związane z przeciwdziałaniem zjawiskom patologicznym w grupach o zwiększonym ryzyku występowania takich zjawisk. MGOPS realizuje wszystkie ustawowe zadania związane z szeroko rozumianą opieką. Placówka uczestniczy we wszelkich społecznych przedsięwzięciach poprzez współdziałanie z Policją, Urzędem Pracy, Starostwem Powiatowym – Powiatowym Centrum Pomocy Rodzinie.

Na terenie gminy udziela się pomocy następującym grupom ludzi:

- **Rodzinom** borykającym się z problemami wynikającymi z bezrobocia, ubóstwa, dysfunkcji wychowawczej i społecznej. Ośrodek świadczy pomoc m.in. poprzez pracę socjalną nad rodzinami z różnego rodzaju problemami.
- **Dzieciom i młodzieży** pomoc świadczona jest w ramach świetlicy środowiskowej. Jest to placówka opiekuńczo-wychowawcza ogólnie dostępna dla dzieci i młodzieży. Placówka prowadzona jest w ramach środków MGOPS i pomocy Urzędu MiG w Pińczowie. W świetlicy prowadzona jest działalność profilaktyczna, edukacyjna i wychowawcza w zakresie przeciwdziałania alkoholizmowi, narkomanii i stosowania przemocy. Pobyt w świetlicy obejmuje zapewnienie opieki uczestnikom zajęć i wspieranie wszechstronnego rozwoju wychowanków w tym: emocjonalnego, społecznego i intelektualnego poprzez zapewnienie możliwości spędzania wolnego czasu zgodnie z osobistymi zainteresowaniami, umożliwienie odrabianie lekcji w sprzyjających warunkach i stworzenie możliwości relaksu i wypoczynku.
- **Ofiarom przemocy** - w ramach Miejsko-Gminnego Ośrodka Pomocy Społecznej utworzono również punkt konsultacyjny dla ofiar przemocy – program ten współrealizuje Policja;
- **Innym grupom** określonym w ustawie o pomocy społecznej, w szczególności z powodu:
 - sieroctwa;
 - ochrony macierzyństwa lub wielodzietności;
 - niepełnosprawności;
 - długotrwałej choroby;

- alkoholizmu i narkomanii;
- trudności w przystosowaniu do życia po opuszczeniu zakładu karnego;
- klęski żywiołowej lub ekologicznej.

2.9.11 Identyfikacja problemów

- **niewielka procentowa nadwyżka ludności w wieku przedprodukcyjnym wobec osób w wieku poprodukcyjnym, wskazująca na początki procesu starzenia się społeczności gminy; zdecydowana większość mieszkańców gminy jest w wieku produkcyjnym;**
- **dysproporcje w poziomie wykształcenia ludności zamieszkałej na terenie miasta i wsi a co za tym idzie różny poziom kwalifikacji zawodowych i możliwości znalezienia pracy;**
- **duża skala bezrobocia ludzi młodych;**
- **długotrwałe bezrobocie;**
- **niedostateczny poziom bezpieczeństwa, w tym na drogach;**
- **brak możliwości udzielania pomocy mieszkaniowej osobom potrzebującym;**
- **zagrożenie dzieci i młodzieży alkoholizmem, narkomanią i agresją;**

III. Zadania Inwestycyjne zmierzające do poprawy sytuacji w Gminie Pińczów

3.1 Plan Rozwoju Lokalnego a Strategia Rozwoju

Na podstawie zidentyfikowanych w poprzedniej części dokumentu problemów charakterystycznych dla gminy Pińczów oraz na podstawie głównych kierunków działań ujętych w Strategii Rozwoju Gminy Pińczów i przedstawionych powyżej można określić główne zadania do realizacji w najbliższym czasie (tj. w latach 2004-2006).

Mając na uwadze powyższe oraz opierając się na wytycznych określonych w ZPORR i UZPORR, mówiących o możliwościach pozyskania bezzwrotnej pomocy finansowej z EFRR oraz odnosząc się do wytycznych określających zawartość PRL, zdefiniowano następujące zadania, których realizacja przyczyni się do rozwoju gminy w najbliższych latach.

3.2 Działania zmierzające do poprawy stanu środowiska naturalnego gminy, gospodarka wodna oraz podniesienie standardu życia mieszkańców gminy.

Najważniejsze zadanie dla gminy Pińczów na najbliższe lata, polegają m.in. na rozbudowie systemu sieci wodociągowej i kanalizacji sanitarnej w gminie. Ścieki będą odprowadzane do istniejących obecnie oczyszczalni ścieków w Pińczowie i Gackach, których łączna przepustowość pozwoli na przyjęcie i utylizację wszystkich ścieków. Woda będzie dostarczana z istniejących ujęć zlokalizowanych na terenie gminy Pińczów.

Najważniejsze zadanie dla rozwoju Gminy Pińczów w tym obszarze będzie polegało na realizowaniu w latach 2004-2006 inwestycji w zakresie budowy sieci wodociągowej dla miejscowości: Szarbków, Chruście, Chwałowice, Uników, Chrabków, Borków.

oraz w zakresie sieci kanalizacyjnej dla miejscowości: Brzeście, Włochy.

Spółka gminna „Wodociągi Pińczowskie” we własnym zakresie będzie modernizowała oczyszczalnię ścieków w Gackach.

Wsparcie tego obszaru ze środków gminy wpłynie również na zwiększenie atrakcyjności turystycznej i gospodarczej gminy, co powinno zaowocować zwiększoną aktywnością w sektorze małych i średnich przedsiębiorstw (szczególnie funkcjonujących w obszarze rzemiosła i usług) oraz przyczynić się do zwiększenia roli gminy w kształtowaniu regionalnego produktu turystycznego.

Inwestycje zmierzające do realizacji tego zadania zostały ujęte w „Programie Ochrony Środowiska dla Gminy Pińczów” uchwalony dn. 30 czerwca 2004 r.

Poza rozwiązaniami w zakresie budowy sieci kanalizacyjnej i wodociągowej dla wyżej wymienionych miejscowości, planowane są również inwestycje w innych miejscowościach związane z w/w działaniem, jednak realizacja tych zadań ze względu na ograniczenia finansowe będzie możliwa dopiero w okresie 2007-2013. Projekt będzie obejmował miejscowościach: Pasturka, Bogucice, Kopernia, Skowronno D., Podłęże, Skowronno G., Chruście, Chrabków, Uników, Chwałowice, Borków, Szczypiec, Szarbków, Zakrzów, Młodzawy Duże, Młodzawy Małe, Bugaj, Mozgawa, Kobuzów, Aleksandrów, Byczów, Zagórzyce, Marzęcin, Kowala, Grochowiska, Krzyżanowice Średnie, Krzyżanowice Dolne, Leszcze, Gacki, Zawarża, Sadek, Orkanów, Wola Zag. Dolna, Wola Zag. Górna, Winiary, Gaik, Zagość Stara, Zagość Nowa.

3.3 Działania w zakresie poprawy infrastruktury komunikacyjnej Gminy Pińczów

Głównym zadaniem władz gminnych w tym obszarze, prowadzącym do realizacji założeń Strategii Rozwoju Gminy Pińczów oraz dokumentu „Studium uwarunkowań i kierunków zagospodarowania przestrzennego Gminy Pińczów” jest stałe polepszanie stanu infrastruktury drogowej poprzez budowę bądź modernizację dróg gminnych w celu osiągnięcia jak najwyższych standardów jakości. Większość z planowanych inwestycji ma za zadanie zwiększenie komfortu mieszkańców korzystających z dróg gminnych oraz ułatwienie dostępu do miejsc zamieszkania lub obszaru prowadzenia działalności gospodarczej.

Większość z planowanych inwestycji drogowych przewidziana jest do realizacji w kolejnym okresie programowania, jednakże te planowane na lata 2004-2006 również będą miały duży

wpływ na polepszenie jakości życia mieszkańców, zwiększenie bezpieczeństwa, a tym samym uatrakcyjnienie terenów gminy dla potencjalnych inwestorów.

Ważnym aspektem jest również zwiększenie bezpieczeństwa mieszkańców gminy poprzez budowę chodników dla pieszych, szczególnie w ciągach ulic o największej częstotliwości korzystania przez użytkowników pojazdów mechanicznych.

Do infrastruktury komunikacyjnej można również zaliczyć rozbudowę systemów komunikacji elektronicznej mieszkańców gminy z administracją lokalną. Temu celowi służyć ma realizacja kompleksowego projektu „Budowa w budynku Urzędu Miasta i Gminy Pińczów sieci e-govermentt.” Projekt ten jest planowany do realizacji w następnym okresie programowania UE na lata 2007-2013. Jednakże ze względu na specyfikę nie może być realizowany w ramach Priorytetu III ZPORR.

3.4 Działania w zakresie poprawy stanu infrastruktury społecznej gminy

Pińczów

Zadanie to dotyczy przede wszystkim poprawy stanu istniejącej infrastruktury edukacyjnej i stworzy warunki dla lepszego rozwoju dzieci i młodzieży – mieszkańców gminy Pińczów. Na terenie gminy Pińczów działa 10 szkół podstawowych, w których uczy się 1 600 dzieci i 2 gimnazja z 1 054 dziećmi.

Stan techniczny posiadanych placówek nie budzi większych zastrzeżeń. Konieczne są jednak bieżące naprawy. Działania konieczne do zrealizowania na dziś jest budowa Sali gimnastycznej przy Szkole Podstawowej nr 1 w Pińczowie, jak również dokończenie budowy krytej pływalni przy Gimnazjum Nr 1 w Pińczowie. Przedsięwzięcia te zostaną zrealizowane w latach 2005-2007.

3.5 Działania w zakresie kultury, turystyki i rekreacji

Ze względu na charakter gminy obfitujący w liczne atrakcje turystyczne (woda, zabytki, tereny zielone lasy) zwiększenie kompetencji gminy w tym obszarze będzie miało niezwykle duży wpływ na rozwój gminy. Ważnym jest wykorzystanie obecnego potencjału wynikającego ze struktury będących w posiadaniu gminy terenów. Gmina w szczególności musi dbać o swoje dziedzictwo kulturowe oraz przyrodnicze, stąd też bardzo ważne są wszelkie prace na rzecz renowacji tych obiektów, które mogą wpłynąć na atrakcyjność turystyczną gminy. Jednym z takich przedsięwzięć jest planowana na kolejny okres programowania renowacja budynku „Belweder” siedziby Pińczowskiego Samorządowego Centrum Kultury i Muzeum Regionalnego w Pińczowie.

Ważnym przedsięwzięciem, które wpłynie na zwiększenie atrakcyjności turystycznej w gminie jest budowa kompleksu basenów na terenach należących do Miejskiego Ośrodka Sportu i Rekreacji w Pińczowie. Inwestycje te planuje się w następnym okresie programowania UE w latach 2007-2013.

Ze względu na konieczność prowadzenia polityki opartej na zasadzie zrównoważonego rozwoju trudno jest wskazać na dużą bądź małą wagę poszczególnych ww. zadań. Gmina przy ograniczonych środkach musi realizować zadania na wielu płaszczyznach, tak, aby osiągnąć wysokie kompetencje we wszystkich dziedzinach funkcjonowania i stworzyć odpowiednie warunki dla dalszego rozwoju społeczno-gospodarczego. Jednakże z analizy planów inwestycyjnych na najbliższe lata można stwierdzić, iż w gminie Pińczów wskazuje się na następującą hierarchię zadań do realizacji, co wynika przede wszystkim z potrzeb zgłaszanych przez społeczność lokalną, z założeń Strategii Rozwoju Gminy oraz ze zróżnicowanych możliwości pozyskania zewnętrznych źródeł finansowania:

- budowa sieci wodociągowej na terenie gminy;
- budowa sieci kanalizacyjnej na terenie gminy;
- budowa i modernizacja tkanki drogowej Gminy Pińczów;
- poprawa jakości infrastruktury turystycznej gminy;
- polepszenie stanu infrastruktury sportowo-rekreacyjnej oraz kulturowej gminy;
- polepszenie stanu bazy oświatowej;
- budowa w budynku urzędu sieci e-government.

IV. Realizacja zadań i projektów w ramach Planu Rozwoju Lokalnego

Realizacja przez władze gminy Pińczów określonych w rozdziale III zadań wymusza wykonanie konkretnych projektów inwestycyjnych, ze szczegółowym określeniem efektów ich realizacji i planowanych źródeł finansowania. Zgodnie z zapisami ZPORR oraz jego uzupełnienia, wszystkie projekty inwestycyjne wymagają sporządzenia studium wykonalności, które pozwoli udowodnić wpływ inwestycji na rozwój lokalny oraz określi, czy planowane przedsięwzięcie posiada znamiona efektywności finansowej i ekonomicznej.

W realizacji projektów wzięto pod uwagę określoną w pkt III hierarchię ważności zadań, która na zdecydowanym czele stawia budowę sieci wodociągowej i szczątkowa do tej pory sieć kanalizacyjną. Wzięto również pod uwagę okres realizacji poszczególnych projektów, traktując jako priorytetowe te realizowane w bieżącym okresie planowania UE.

Ze względu na szybko zmieniającą się rzeczywistość i brak możliwości oszacowania kosztów projektów jak również brak stabilności dochodów budżetu gminy i brak stabilności politycznej, główna uwaga została skupiona na inwestycjach, które realizowane będą w latach 2004-2007, a inwestycje przewidywane do realizacji w następnym okresie programowania zostały przedstawione jedynie pobieżnie.

Opis tych inwestycji będzie przydatny w procesie opracowywania zaktualizowanego PRL na lata 2007-2013. Identyfikacja zamierzeń już na obecnym etapie, mimo niewielkiej szczegółowości technicznej i realności kosztowej pozwoli jednakże planować długofalowy rozwój gminy.

W okresie 2004-2006 bardzo duże możliwości wsparcia oferuje ZPORR, w ramach, którego około 25% środków przeznaczonych zostało na wsparcie inwestycji na poziomie lokalnym.

Projekty opisane poniżej mają największą szansę realizacji w latach 2004-2006. Zgodnie z zasadą „n+2” ich rzeczywista realizacja może obejmować również okres do połowy 2008r., co w razie konieczności pozwoli zmodyfikować harmonogramy tych projektów. Należy jednak pamiętać, iż wykonanie całej niezbędnej dokumentacji i złożenie wniosku o pomoc finansową nie może wykroczyć poza pierwszą połowę 2006 r., gdyż wszystkie umowy pomiędzy beneficjentem końcowym i wojewodą muszą zostać podpisane do końca 2006r.

W przypadku otrzymania dofinansowania na projekty ze środków ZPORR, który wspiera realizowane zadania w wysokości aż 85% kosztów kwalifikowanych w ramach III Priorytetu (w tym 75 % z EFRR oraz 10% z Budżetu Państwa), poczynione w ten sposób oszczędności w kasie gminnej będą mogły być przeznaczone na realizację kolejnych, ważnych z punktu widzenia społeczności lokalnej przedsięwzięć. Przy opracowaniu wniosków projektowych zostanie wzięty pod uwagę szczegółowy wpływ projektów na rozwój społeczno-gospodarczy gminy, a w szczególności wpływ na przeciwdziałanie marginalizacji społecznej i ekonomicznej obszarów wiejskich. Dodatkowo określone są następujące cele szczegółowe, do których należy się bezpośrednio odnieść formułując wnioski projektowe:

- wzrost mobilności zawodowej mieszkańców wsi i małych miast;
- tworzenie warunków do dywersyfikacji działalności gospodarczej.

Spośród zidentyfikowanych obecnie 21 propozycji przedsięwzięć inwestycyjnych – w większości znajdujących się w fazie koncepcji, bez przygotowanej dokumentacji technicznej - 4 projektów przewidziano do realizacji jeszcze w bieżącym okresie programowania natomiast 17 w latach kolejnych (2007-2013).

Plan Rozwoju Lokalnego Miasta i Gminy Pińczów
na lata 2004-2006 i kolejny okres programowania Unii Europejskiej

Projekty i zadania przewidziane do realizacji w okresie programowania UE - 2004-2006

Nr projektu	Nazwa zadania	Miejscowości objęte projektem/zadaniem	Zgodność z miejscowym planem zagospodarowania przestrzennego	etapy działania – przewidywany czas realizacji zadania w poszczególnych latach				Oczekiwane rezultaty	Podmioty uczestniczące we wdrażaniu	Nakłady do poniesienia w tys. zł
				2004	2005	2006	Po 2006			
1	EKOROZWÓJ PONIDZIA – aktywizacja gospodarcza Gminy Pińczów poprzez budowę kanalizacji sanitarnej i sieci wodociągowej dla północnej części Gminy Pińczów – etap II, cz. I	Sieć wodociągowa: Szarbków, Chruście, Kanalizacja sanitarne: Brzeście	Realizowana inwestycja jest zgodna ze Studium Uwarunkowań i Kierunków Zagospodarowania Przestrzennego Gminy Pińczów					Liczba budynków podłączonych do sieci wodociągowej – 125 szt Liczba budynków podłączonych do sieci kanalizacyjnej – 138 szt Ilość osób korzystających z sieci wodociągowej – 420 osób Ilość osób korzystających z sieci kanalizacyjnej – 481 osób	Społeczne komitety budowy wodociągów Społeczne komitety budowy kanalizacji Spółka „Wodociągi Pińczowskie”	4 770
2	EKOROZWÓJ PONIDZIA – aktywizacja gospodarcza Gminy Pińczów poprzez budowę kanalizacji sanitarnej i sieci wodociągowej dla północnej części Gminy Pińczów – etap II, cz.II	Sieć wodociągowa: Chwałowice, Uników, Chrabków, Borków. Kanalizacja sanitarne: Włochy	Realizowana inwestycja jest zgodna ze Studium Uwarunkowań i Kierunków Zagospodarowania Przestrzennego Gminy Pińczów					Liczba budynków podłączonych do sieci wodociągowej – 155 szt Liczba budynków podłączonych do sieci kanalizacyjnej – 70 szt Ilość osób korzystających z sieci wodociągowej – 520 osób Ilość osób korzystających z sieci kanalizacyjnej – 230 osób	Społeczne komitety budowy wodociągów Społeczne komitety budowy kanalizacji Spółka „Wodociągi Pińczowskie”	3 700
3	Rozbudowa i modernizacja istniejącej oczyszczalni ścieków – Gacki *	Gacki - Leszcze	Realizowana inwestycja jest zgodna ze Studium Uwarunkowań i Kierunków Zagospodarowania Przestrzennego Gminy Pińczów					Przepustowość zmodernizowanej oczyszczalni ścieków – 300 m ³ /doła Liczba budynków docelowo podłączonych do oczyszczalni – 270 szt. Liczba osób docelowo podłączonych do oczyszczalni – 900 osób	Urząd Miejski w Pińczowie	3 000
4	Budowa dróg gminnych: Młodzawy Małe - Mozgawa; Kozubów - Byczów - Aleksandrów	Młodzawy Małe, Mozgawa, Kobuzów, Byczów, Aleksandrów	Realizowana inwestycja jest zgodna ze Studium Uwarunkowań i Kierunków Zagospodarowania Przestrzennego Gminy Pińczów					Średni czas przejazdu między dwoma punktami sieci Młodzawy – Mozgawa – 1 min Kobuzów-Byczów-Aleksandrów – 4 min		1 541

- - Inwestycja realizowana przez „Wodociągi Pińczowskie” sp. z o.o

Plan Rozwoju Lokalnego Miasta i Gminy Pińczów
na lata 2004-2006 i kolejny okres programowania Unii Europejskiej

Projekty i zadania przewidziane do realizacji w okresie programowania UE - 2007-2013

Nr projektu	Nazwa zadania	Miejscowości objęte projektem/zadaniem	Zgodność z miejscowym planem zagospodarowania przestrzennego	etapy działania – przewidywany czas realizacji zadania w poszczególnych latach								Oczekiwane rezultaty	Podmioty uczestniczące we wdrażaniu	Nakłady do poniesienia w tys. zł	
				2007	2008	2009	2010	2011	2012	2013	Po 2013				
1	EKOROZWÓJ PONIDZIA - budowa kanalizacji sanitarnej w miejscowościach Pasturka i Bogucice, gmina Pińczów	Pasturka, Bogucice	Realizowana inwestycja jest zgodna ze Studium Uwarunkowań i Kierunków Zagospodarowania Przestrzennego Gminy Pińczów										Liczba budynków podłączonych do sieci kanalizacyjnej – 285 szt. Ilość osób korzystających z sieci kanalizacyjnej – 966 osoby	Spółeczne komitety budowy kanalizacji Spółka „Wodociągi Pińczowskie”	4 700
2	EKOROZWÓJ PONIDZIA - budowa kanalizacji sanitarnej w miejscowościach Kopernia i Skowronno, gm. Pińczów	Kopernia, Skowronno D.	Realizowana inwestycja jest zgodna ze Studium Uwarunkowań i Kierunków Zagospodarowania Przestrzennego Gminy Pińczów										Liczba budynków podłączonych do sieci kanalizacyjnej – 128 szt. Ilość osób korzystających z sieci kanalizacyjnej – 433 osoby	Spółeczne komitety budowy kanalizacji Spółka „Wodociągi Pińczowskie”	1 700
3	EKOROZWÓJ PONIDZIA - aktywizacja gospodarcza Gminy Pińczów poprzez budowę kanalizacji sanitarnej i sieci wodociągowej dla północnej części Gminy Pińczów - etap I cz. II	Podłęże, Skowronno G.	Realizowana inwestycja jest zgodna ze Studium Uwarunkowań i Kierunków Zagospodarowania Przestrzennego Gminy Pińczów										Liczba budynków podłączonych do sieci kanalizacyjnej – 110 szt. Ilość osób korzystających z sieci kanalizacyjnej – 372 osoby	Spółeczne komitety budowy kanalizacji Spółka „Wodociągi Pińczowskie”	3 300
4	Aktywizacja gospodarcza gminy Pińczów poprzez budowę dróg gminnych na terenie miasta Pińczowa: ul. Piaskowa 800 mb, ul. Prymasa S. Wyszyńskiego - 600 mb	Pińczów	Realizowana inwestycja jest zgodna ze Studium Uwarunkowań i Kierunków Zagospodarowania Przestrzennego Gminy Pińczów										Średni czas przejazdu między dwoma punktami sieci – 2 min		6 00

Plan Rozwoju Lokalnego Miasta i Gminy Pińczów
na lata 2004-2006 i kolejny okres programowania Unii Europejskiej

5	Aktywizacja gospodarcza Gminy Pińczów poprzez modernizację obiektów kultury – remont „Belwederu”	Pińczów	Realizowana inwestycja jest zgodna ze Studium Uwarunkowań i Kierunków Zagospodarowania Przestrzennego Gminy Pińczów									Liczba osób korzystających ze zmodernizowanej bazy kulturalnej i turystycznej – 20000 osób	Pińczowskie Samorządowe Centrum Kultury Muzeum Regionalne w Pińczowie Wojewódzki Konserwator Zabytków0	4 000
6	Aktywizacja gospodarcza gminy Pińczów poprzez budowę dróg gminnych: ul. Grodziskowa, ul. Ogrodowa w Pińczowie	Pińczów	Realizowana inwestycja jest zgodna ze Studium Uwarunkowań i Kierunków Zagospodarowania Przestrzennego Gminy Pińczów									Średni czas przejazdu między dwoma punktami sieci – 5 min		1 500
7	Aktywizacja gospodarcza gminy Pińczów poprzez budowę dróg gminnych: ul. Przemysłowa ul. Zachodnia w Pińczowie	Pińczów	Realizowana inwestycja jest zgodna ze Studium Uwarunkowań i Kierunków Zagospodarowania Przestrzennego Gminy Pińczów									Średni czas przejazdu między dwoma punktami sieci – 3 min		8 000
8	EKOROZWÓJ PONIDZIA - aktywizacja gospodarcza Gminy Pińczów poprzez budowę kanalizację sanitarną i sieci wodociągowej dla północnej części Gminy Pińczów - etap II cz. III	Chruście, Chrabków, Uników, Chwałowice, Borków	Realizowana inwestycja jest zgodna ze Studium Uwarunkowań i Kierunków Zagospodarowania Przestrzennego Gminy Pińczów									Liczba budynków podłączonych do sieci kanalizacyjnej – 230 szt. Ilość osób korzystających z sieci kanalizacyjnej – 780 osób	Społeczne komitety budowy kanalizacji Spółka „Wodociągi Pińczowskie”	3 800
9	EKOROZWÓJ PONIDZIA - aktywizacja gospodarcza Gminy Pińczów poprzez budowę kanalizację sanitarną i sieci wodociągowej dla północnej części Gminy Pińczów - etap II cz. IV	Szczypiec, Szarbków,	Realizowana inwestycja jest zgodna ze Studium Uwarunkowań i Kierunków Zagospodarowania Przestrzennego Gminy Pińczów									Liczba budynków podłączonych do sieci kanalizacyjnej – 100 szt. Ilość osób korzystających z sieci kanalizacyjnej – 340 osób	Społeczne komitety budowy kanalizacji Spółka „Wodociągi Pińczowskie”	4 800

Plan Rozwoju Lokalnego Miasta i Gminy Pińczów
na lata 2004-2006 i kolejny okres programowania Unii Europejskiej

10	EKOROZWÓJ PONIDZIA - budowa kanalizacji sanitarnej w miejscowościach Zakrzów, Młodzawy Duże i Młodzawy Małe, gm. Pińczów	Zakrzów, Młodzawy Duże, Młodzawy Małe	Realizowana inwestycja jest zgodna ze Studium Uwarunkowań i Kierunków Zagospodarowania Przestrzennego Gminy Pińczów									Liczba budynków podłączonych do sieci kanalizacyjnej – 240 szt. Ilość osób korzystających z sieci kanalizacyjnej – 813	Spółeczne komitety budowy kanalizacji Spółka „Wodociągi Pińczowskie”	4 500
11	EKOROZWÓJ PONIDZIA - budowa kanalizacji sanitarnej w miejscowościach Bugaj, Mozgawa i Kobuzów w gminie Pińczów	Bugaj, Mozgawa, Kobuzów,	Realizowana inwestycja jest zgodna ze Studium Uwarunkowań i Kierunków Zagospodarowania Przestrzennego Gminy Pińczów									Liczba budynków podłączonych do sieci kanalizacyjnej – 170 szt. Ilość osób korzystających z sieci kanalizacyjnej – 570	Spółeczne komitety budowy kanalizacji Spółka „Wodociągi Pińczowskie”	4 600
12	EKOROZWÓJ PONIDZIA - budowa kanalizacji sanitarnej w miejscowościach Aleksandrów, Byczów i Zagórzycze gm. Pińczów	Aleksandrów, Byczów, Zagórzycze	Realizowana inwestycja jest zgodna ze Studium Uwarunkowań i Kierunków Zagospodarowania Przestrzennego Gminy Pińczów									Liczba budynków podłączonych do sieci kanalizacyjnej – 100 szt. Ilość osób korzystających z sieci kanalizacyjnej – 340	Spółeczne komitety budowy kanalizacji Spółka „Wodociągi Pińczowskie”	2 800
13	EKOROZWÓJ PONIDZIA - budowa kanalizacji sanitarnej w miejscowościach Marzęcin, Kowala, Grochowiska gm. Pińczów	Marzęcin, Kowala, Grochowiska	Realizowana inwestycja jest zgodna ze Studium Uwarunkowań i Kierunków Zagospodarowania Przestrzennego Gminy Pińczów									Liczba budynków podłączonych do sieci kanalizacyjnej – 120 szt. Ilość osób korzystających z sieci kanalizacyjnej – 400 osób	Spółeczne komitety budowy kanalizacji Spółka „Wodociągi Pińczowskie”	3 300
14	EKOROZWÓJ PONIDZIA - budowa kanalizacji sanitarnej w miejscowościach Krzyżanowice Średnie, Krzyżanowice Dolne, Leszcze, Gacki gm. Pińczów	Krzyżanowice Średnie, Krzyżanowice Dolne, Leszcze, Gacki	Realizowana inwestycja jest zgodna ze Studium Uwarunkowań i Kierunków Zagospodarowania Przestrzennego Gminy Pińczów									Liczba budynków podłączonych do sieci kanalizacyjnej – 314 szt. Ilość osób korzystających z sieci kanalizacyjnej – 1064 osób	Spółeczne komitety budowy kanalizacji Spółka „Wodociągi Pińczowskie”	4 100

Plan Rozwoju Lokalnego Miasta i Gminy Pińczów
na lata 2004-2006 i kolejny okres programowania Unii Europejskiej

15	EKOROZWÓJ PONIDZIA - budowa kanalizacji sanitarnej w miejscowościach Zawarża, Sadek i Orkanów, gmina Pińczów	Zawarża, Sadek, Orkanów.	Realizowana inwestycja jest zgodna ze Studium Uwarunkowań i Kierunków Zagospodarowania Przestrzennego Gminy Pińczów								Liczba budynków podłączonych do sieci kanalizacyjnej – 130 szt. Ilość osób korzystających z sieci kanalizacyjnej – 440	Społeczne komitety budowy kanalizacji Spółka „Wodociągi Pińczowskie”	4 000
16	EKOROZWÓJ PONIDZIA - budowa kanalizacji sanitarnej w msc. Wola Zamojska Dolna, Wola Zamojska Górna, Winiary, Gaik, Stara Zagość i Nowa Zagość, gm. Pińczów	Wola Zag. Dolna, Wola Zag. Górna, Winiary, Gaik, Stara Zagość, Nowa Zagość	Realizowana inwestycja jest zgodna ze Studium Uwarunkowań i Kierunków Zagospodarowania Przestrzennego Gminy Pińczów								Liczba budynków podłączonych do sieci kanalizacyjnej – 288 szt. Ilość osób korzystających z sieci kanalizacyjnej – 970 osób	Społeczne komitety budowy kanalizacji Spółka „Wodociągi Pińczowskie”	4 500
17	Aktywizacja gospodarcza Gminy Pińczów poprzez zapewnienie powszechnego dostępu do internetu wraz z wykonaniem w budynku Urzędu Miejskiego sieci e-government	Obszar całej gminy	Wymagana decyzja o lokalizacji inwestycji celu publicznego								Ilość instytucji publicznych posiadających szerokopasmowy dostęp do Internetu - 20 Liczba ogólnodostępnych komputerów /hostów/ z dostępem do Internetu - 50 Ilości portali umożliwiającej kontakt on-line obywatela z jednostką publiczną - 18		6 000

V. Powiązanie projektów z działaniami na poziomie Gminy /Powiatu/ Województwa

W odniesieniu do Gminy Pińczów wiodącymi elementami polityki regionalnej, przyjętej w "Strategii Rozwoju Województwa Świętokrzyskiego", są zadania w zakresie:

1. środowiska przyrodniczego - ochrony Zespołu Parków Krajobrazowych Ponidzia i jego otuliny oraz strefy uzdrowskiej,
2. rozwiązań komunikacyjnych a w szczególności podniesienia rangi dróg wojewódzkich,
3. infrastruktury technicznej w tym związane z programem uporządkowanie gospodarki wodno-ściekowej w dorzeczu Nidy,
4. zagospodarowania terenów leśnych,
5. intensyfikacji rozwoju sfery usługowej, warunkującej dobry poziom obsługi zwiększonego ruchu turystycznego.

Założenia polityki samorządu gminy Pińczów, poprzez przekształcenia ekonomiczne, społeczne i przestrzenne, zmierzają do osiągnięcia celu nadrzędnego, jakim jest wszechstronny rozwój gwarantujący wzrost poziomu życia mieszkańców przy zachowaniu równowagi pomiędzy strefami:

- społeczna,
- ekologiczna,
- gospodarcza.

Zadania związane z realizacją powyższego celu preferują:

- restrukturyzację rolnictwa w kierunku zmian stosunków agrarnych jak i specjalizacji produkcji,
- tworzenia sprzyjających warunków dla rozwoju przedsiębiorczości, w tym szczególnie ukierunkowanej na rozwój i obsługę ruchu turystycznego i rekreację,
- racjonalnej gospodarki zasobami terenowymi,
- pełne wyposażenie gminy w infrastrukturę techniczną, przy konieczności zachowania na obszarze gminy funkcji ochrony przyrody.

Dla realizacji powyższych celów niezbędna jest realizacja projektu zmierzająca do całkowitego zaopatrzenia w wodę oraz oczyszczania powstających ścieków na obszarze

gminy poprzez modernizację i rozbudowę istniejącego systemu wodociągowego i kanalizacyjnego.

Projekty przewidziane do realizacji zgodne są z polityką ekologiczną Państwa oraz ze Strategią Województwa Świętokrzyskiego, a w szczególności z Programem rozwoju i aktywizacji gospodarczej terenów o walorach turystycznych, Strategią Powiatu Pińczowskiego m.in. w zakresie rozwoju usług komunalnych, które stworzą możliwości dla rozwoju przedsiębiorczości.

Wnioskowane inwestycje są zgodne z:

- Strategią Rozwoju Gminy Pińczów
- Studium uwarunkowań i kierunków zagospodarowania przestrzennego Gminy Pińczów.
- Celem generalnym Strategii Rozwoju Województwa Świętokrzyskiego pt. "Wzrost atrakcyjności województwa dla rozwoju społecznego i gospodarczego" oraz celem warunkującym priorytety i programy wojewódzkie pn. "Ochrona i racjonalne wykorzystanie zasobów przyrody i dóbr kultury", ujętym w Strategii Rozwoju Województwa Świętokrzyskiego na lata 2000-2015, a w szczególności z przyjętymi priorytetami:
 - Tworzenie warunków zrównoważonego rozwoju umożliwiających prawidłowe funkcjonowanie systemów ekologicznych
 - Ochrona dziedzictwa kulturowego. Tworzenie warunków rozwoju kultury, turystyki, sportu i rekreacji, z którymi związany jest programem:
 - "Budowa wodociągów, kanalizacji i systemów oczyszczania ścieków na terenie całego województwa (uporządkowanie gospodarki wodno – ściekowej w dorzeczach Nidy, Kamiennej i Pilicy oraz w dolinie Wisły na odcinku województwa)".

VI. Oczekiwane wskaźniki osiągnięć Planu Rozwoju Lokalnego Gminy Pińczów.

Wartość wskaźników osiągnięć PRL można zidentyfikować na podstawie kumulacji wskaźników, które są lub zostaną określone dla poszczególnych projektów lub zostaną sprecyzowane w trakcie ostatecznego opracowywania wniosków i dokumentacji, która będzie przedmiotem aplikacji do ZPORR. Osiągnięcie poszczególnych wskaźników uzależnione jest od realizacji projektów przy znaczącym współudziale funduszy strukturalnych. Poniższe wskaźniki obejmują efekty projektów w latach 2004-2006.

Większość ze wskaźników wyższego poziomu (rezultaty i oddziaływania) zostanie określona dopiero podczas realizacji studiów wykonalności dla poszczególnych inwestycji, gdzie wykazuje się bezpośredni i pośredni wpływ projektów na otoczenie społeczno-gospodarcze.

Ze względu na ograniczone środki finansowe gminy realizacja dużej części projektów przedstawionych w rozdziale IV do otrzymania dofinansowania z EFRR lub/i innych źródeł zewnętrznych. Biorąc pod uwagę budżet jednostki, oraz duży niedobór środków w stosunku do potrzeb zagwarantowanych w ZPORR, projekty te będą miały charakter zastępczy, tzn. będą realizowane tylko te, które zostaną pozytywnie rozpatrzone przez Panel Ekspertów i Regionalny Komitet Sterujący woj. Świętokrzyskiego.

Można zidentyfikować następujące wskaźniki, określone zgodnie z zapisami ZPORR na poziomie produktu, rezultatu i oddziaływania. Ze względu na stan przygotowania zadań, które wymagają znacznego doprecyzowania wskaźniki mają wartość szacunkową i mogą ulec wahaniom. Poza tym część wskaźników (szczególnie oddziaływanie) ma charakter niemierzalny lub zostanie osiągnięta w długim okresie czasu. Należy również pamiętać o tym, iż na potrzeby realizacji ZPORR w latach 2004-2006 określono zamkniętą listę wskaźników, którymi należy posługiwać się w procesie programowania działań inwestycyjnych.

**Tabela 22: Wskaźniki produktu – zadania podlegające kontraktacji
w latach 2004-2006**

Lp.	Nazwa wskaźnika	Jednostka miary	Szacunkowa wartość
1.	Długość wybudowanej sieci wodociągowej	km	28
2.	Długość wybudowanej sieci kanalizacyjnej	km	16
3.	Ilość wybudowanych przyłączy wodociągowych	szt.	290
4.	Ilość wybudowanych przykanalików	szt.	216
5.	Długość nowowybudowanych dróg gminnych	mb	3 055
6.	Liczba rozbudowanych / zmodernizowanych oczyszczalni ścieków	szt.	1

Źródło: Opracowanie własne

**Tabela 23: Wskaźniki rezultatu – zadania podlegające kontraktacji
w latach 2004-2006**

Lp.	Nazwa wskaźnika	Jednostka miary	Szacunkowa wartość
1.	Liczba budynków podłączonych do sieci wodociągowej	szt.	280
2.	Liczba budynków podłączonych do sieci kanalizacyjnej	szt.	276
3.	Ilość osób korzystających z sieci wodociągowej	osoby	940
4.	Ilość osób korzystających z sieci kanalizacyjnej	osoby	711
5.	Średni czas przejazdu między dwoma punktami sieci	min	5
6.	Przepustowość zmodernizowanej oczyszczalni ścieków	m ³ /doba	300
7.	Wykorzystanie mocy przerobowej zmodernizowanej oczyszczalni bezpośrednio po zakończeniu projektu	m ³ /doba	150

Źródło: Opracowanie własne

**Tabela 24: Wskaźniki oddziaływania – zadania podlegające kontraktacji
w latach 2004-2006**

Lp.	Nazwa wskaźnika	Jednostka miary	Szacunkowa wartość
1.	Ilość nowopowstałych przedsiębiorstw po 2 latach	szt.	15
2.	Ilość nowopowstałych i utrzymanych miejsc pracy	szt.	150
3.	Ilość wody konsumowanej	m ³ /miesiąc	2 250
4.	Ilość ścieków odprowadzonych	m ³ /miesiąc	1 870
5.	Liczba pojazdów korzystających z drogi (w okresie 1 roku)	szt.	32 850
6.	Cena gruntów inwestycyjnych, które stały się lepiej dostępne	zł/ha	15 000
7.	Liczba osób korzystających z sieci kanalizacyjnej (podłączonej do oczyszczalni ścieków)	osoby	800
8.	Wzrost skuteczności oczyszczania ścieków	%	80-90
9.	Ilość ścieków oczyszczony po zakończeniu projektu	m ³ /miesiąc	4 500

Źródło: Opracowanie własne

VII Plan finansowy realizacji Planu Rozwoju Lokalnego Gminy Pińczów

Plan finansowy realizacji PRL uwzględnia 4 projektów określonych w rozdziale IV dokumentu, których realizację planuje się w ciągu trzech najbliższych lat. W analizie przyjęto optymistyczny scenariusz pozyskania środków finansowych w ramach ZPORR na wszystkie planowane projekty. Ze względu na wielkość, gmina może korzystać z zakresu działań ujętych w III Priorytecie „Rozwój lokalny”. Dla projektów określono maksymalny pułap dofinansowania z Europejskiego Funduszu Rozwoju Regionalnego na poziomie 75 % kosztów kwalifikowanych (łącznie z kosztami przygotowawczymi obejmującymi opracowanie dokumentacji technicznej i innych niezbędnych załączników) i środków budżetu państwa (w wysokości 10 % kosztów kwalifikowanych). W zestawieniu planowanych wydatków ujęto wkład własny gminy, na który składają się obok środków budżetu gminy również środki pozyskane z innych zewnętrznych źródeł publicznych (np. pożyczki i kredyty), oraz środki własne spółki „Wodociągi Pińczowskie” sp. z o.o. przeznaczone na realizację zadania polegającego na modernizacji oczyszczalni w Gackach.

Z przeprowadzonych obliczeń wynika, iż w latach 2004-2006 na realizację wszystkich zadań określonych w Planie Rozwoju Lokalnego, przy montażu finansowym zakładającym maksymalny możliwy wkład Europejskiego Funduszu Rozwoju Regionalnego (75%), powinny z tego funduszu zostać zaangażowane środki w wysokości 7 830 tys. zł.

Dopełnieniem montażu finansowego są środki, które gmina wygospodaruje jako wkład własny jak również środki pochodzące z „Wodociągów Pińczowskich” sp. z o.o.. Mogą one obejmować oprócz środków budżetowych inne pozyskane z zewnętrznych źródeł finansowania kwoty. Wkład ten oszacowano na 4 137 tys. zł, z czego 843,7 tys. zł należy zaangażować w roku 2005, 1 203,2 tys. zł w roku 2006 a resztę w 2007. Kwoty te mogą ulec zmniejszeniu w wyniku niedostosowania szacunków kosztorysowych do rzeczywistych wartości robót po przetargach.

Należy również pamiętać, iż dotacje z EFRR nie można łączyć z dotacjami innych funduszy Unii Europejskiej.

Szczegółową analizę zapotrzebowania na środki w ramach PRL przedstawiono w tabeli poniżej.

Tabela 25: Planowane finansowanie Planu Rozwoju Lokalnego Gminy Pińczów w latach 2004-2006 (w tys. PLN)

Lp.	Nazwa projektu	Miejscowości objęte zadaniem	Razem			2004			2005			2006			Po roku 2006		
			WW	EFRR	BP	WW	EFRR	BP	WW	EFRR	BP	WW	EFRR	BP	WW	EFRR	BP
1	EKOROZWÓJ PONIDZIA – aktywizacja gospodarcza Gminy Pińczów poprzez budowę kanalizacji sanitarnej i sieci wodociągowej dla północnej części Gminy Pińczów – etap II, cz. I	Sieć wodociągowa: Szarbków, Chruście Kanalizacja sanitarne: Brzeście	1 965	2 475	330	0	0	0	340	450	60	475	750	100	1150	1 275	170
2	EKOROZWÓJ PONIDZIA – aktywizacja gospodarcza Gminy Pińczów poprzez budowę kanalizacji sanitarnej i sieci wodociągowej dla północnej części Gminy Pińczów – etap II, cz.II	Sieć wodociągowa: Chwałowice, Uników, Chrabków, Borków. Kanalizacja sanitarne: Włochy	1 490	1 950	260	0	0	0	195	225	30	355	525	70	940	1 200	160
3	Rozbudowa i modernizacja istniejącej oczyszczalni ścieków – Gacki *	Gacki - Leszcze	450	2 250	300	0	0	0	225	1 125	150	225	2 250	300	0	0	0
4.	Budowa dróg gminnych: Młodzawy Małe - Mozgawa; Kozubów - Byczów - Aleksandrów	Młodzawy Małe, Mozgawa, Kozubów, Byczów, Aleksandrów	232	1 155	154	0	0	0	83,7	414	55,3	148,2	741	98,8	0	0	0

Źródło: Opracowanie własne

EFRR- Europejski Fundusz Rozwoju Regionalnego

BP – Budżet Państwa

WW – wkład własny Gminy Pińczów/ inne środki publiczne pozyskane przez gminę na realizację inwestycji.

* - wkład własny wniesiony przez „Wodociągi Pińczowskie” sp. z o.o.

Tabela 26: Planowane finansowanie Planu Rozwoju Lokalnego Gminy Pińczów w latach 2007-2013 (w tys. PLN) przy założeniu takich samych zasadach współfinansowania jak w latach 2004 - 2006

Lp.	Nazwa zadania	Miejscowości objęte zadaniem	Nakłady finansowe			
			Razem	WW	EFRR	BP
1	EKOROZWÓJ PONIDZIA - budowa kanalizacji sanitarnej w miejscowościach Pasturka i Bogucice, gmina Pińczów	Pasterka, Bogucice	4 700	1 895	2 475	330
2	EKOROZWÓJ PONIDZIA - budowa kanalizacji sanitarnej w miejscowościach Skowronno Dolne i Kopernia, gm. Pińczów	Kopernia, Skowronno D.	1 700	680	900	120
3	EKOROZWÓJ PONIDZIA - aktywizacja gospodarcza Gminy Pińczów poprzez budowę kanalizacji sanitarnej i sieci wodociągowej dla północnej części Gminy Pińczów - etap I cz. II	Podłęże, Skowronno G.	3 300	1 302,5	1 762,5	235
4	Aktywizacja gospodarcza gminy Pińczów poprzez budowę dróg gminnych na terenie miasta Pińczowa: ul. Piaskowa 750 mb, ul. Prymasa S. Wyszyńskiego - 600 mb	Pińczów	600	90	450	60
5	Aktywizacja gospodarcza Gminy Pińczów poprzez modernizację obiektów kultury – remont „Belwederu”	Pińczów	4 000	600	3 000	400
6	Aktywizacja gospodarcza gminy Pińczów poprzez budowę dróg gminnych: ul. Grodziskowa, ul. Ogrodowa w Pińczowie	Pińczów	1 500	225	1 125	150
7	Aktywizacja gospodarcza gminy Pińczów poprzez budowę dróg gminnych: ul. Przemysłowa, ul Zachodnia w Pińczowie	Pińczów	8 000	1 200	6 000	800
8	EKOROZWÓJ PONIDZIA - aktywizacja gospodarcza Gminy Pińczów poprzez budowę kanalizację sanitarnej i sieci wodociągowej dla północnej części Gminy Pińczów - etap II cz. III	Chruście, Chrabków, Uników, Chwałowice, Borków	5 000	2 025	2 625	350
9	EKOROZWÓJ PONIDZIA - aktywizacja gospodarcza Gminy Pińczów poprzez budowę kanalizację sanitarnej i sieci wodociągowej dla północnej części Gminy Pińczów - etap II cz. IV	Szczypiec, Szarbków,	4 800	1 910	2 550	340
10	EKOROZWÓJ PONIDZIA - budowa kanalizacji sanitarnej w miejscowościach Zakrzów, Młodzawy Duże i Młodzawy Małe	Zakrzów, Młodzawy Duże, Młodzawy Małe	4 500	1 780	2 400	320

Plan Rozwoju Lokalnego Miasta i Gminy Pińczów
na lata 2004-2006 i kolejny okres programowania Unii Europejskiej

11	EKOROZWÓJ PONIDZIA - budowa kanalizacji sanitarnej w miejscowościach Bugaj, Mozgawa i Kobuzów, gm. Pińczów	Bugaj, Mozgawa, Kobuzów,	4 600	1 863	2 415	322
12	EKOROZWÓJ PONIDZIA – budowa kanalizacji sanitarnej w miejscowościach Aleksandrów, Byczów i Zagórzycze gm. Pińczów	Aleksandrów , Byczów, Zagórzycze	2 800	1 134	1 470	196
13	EKOROZWÓJ PONIDZIA – budowa kanalizacji sanitarnej w miejscowościach Marzęcin, Kowala, Grochowiska gm. Pińczów	Marzęcin, Kowala, Grochowiska	3 300	1 337	1 732	231
14	EKOROZWÓJ PONIDZIA - budowę kanalizacji sanitarnej w miejscowościach Marzęcin, Kowala, Grochowiska, gm. Pińczów	Krzyżanowice Średnie, Krzyżanowice Dolne, Leszcze, Gacki	4 100	1 661	2 152	287
15	EKOROZWÓJ PONIDZIA - budowę kanalizacji sanitarnej w miejscowościach Zawarża, Sadek, Orkanów gm. Pińczów	Zawarża, Sadek, Orkanów	4 000	1 620	2 100	280
16	EKOROZWÓJ PONIDZIA - budowę kanalizacji sanitarnej w miejscowościach Wola Zag. Dolna, Wola Zag. Górna, Winiary, Gaik, Stara Zagość, Nowa Zagość, gm. Pińczów	Wola Zag. Dolna, Wola Zag. Górna, Winiary, Gaik, Stara Zagość, Nowa Zagość	4 500	1 950	2 250	300
17	Aktywizacja gospodarcza Gminy Pińczów poprzez zapewnienie powszechnego dostępu do internetu wraz z wykonaniem w budynku Urzędu Miejskiego sieci e-government	obszar całej gminy	6 000	900	4 500	600

Źródło: Opracowanie własne

EFRR- Europejski Fundusz Rozwoju Regionalnego

BP – Budżet Państwa

WW – wkład własny Gminy Pińczów/ inne środki publiczne pozyskane przez gminę na realizację inwestycji.

VIII. System wdrażania Planu Rozwoju Lokalnego Gminy Pińczów

Przedsięwzięcia przewidziane do realizacji w ramach PRL mają charakter inwestycyjny, co wynika z definicji obszarów wsparcia EFRR oraz zapisów UZPORR.

System wdrażania PRL w Gminie Pińczów będzie zgodny z wymogami określonymi dla wdrażania poszczególnych projektów w ramach ZPORR, które to wymogi zostały określone w treści dokumentu programowego, Uzupełnieniu ZPORR, Ogólnym Podręczniku wdrażania ZPORR, aktach prawnych związanych z wdrażaniem funduszy strukturalnych oraz innymi przygotowanymi przez instytucje zaangażowane w ZPORR dokumentami metodycznymi i aktami prawnymi.

Główną rolę w przygotowaniu odpowiednich wniosków aplikacyjnych, zgodnych z formatem wniosku do Europejskiego Funduszu Rozwoju Regionalnego w ramach ZPORR, odegrają pracownicy Urzędu Miejskiego w Pińczowie, którzy będą odpowiedzialni za pełen nadzór nad realizacją zadań. Główną rolę w tym procesie odgrywają pracownicy Wydziału Rozwoju i Współpracy z Zagranicą. Pracownicy Wydziału Rozwoju i Współpracy z Zagranicą wnioski będą przygotowywać na podstawie dokumentacji technicznej dostarczonej z Wydziału Infrastruktury Technicznej i Gospodarki Komunalnej.

Wydział Infrastruktury Technicznej i Gospodarki Komunalnej odpowiedzialny jest wniosków m.in. za:

- przygotowanie dokumentacji technicznej (nadzór nad pracami projektantów i innych zewnętrznych ekspertów), studiów wykonalności zgodnych z wytycznymi Ministerstwa Gospodarki i Pracy oraz wszystkich innych załączników niezbędnych do realizacji projektu.
- nadzór techniczny i merytoryczny nad realizacją projektu;

Wydział Rozwoju i Współpracy z Zagranicą odpowiedzialny jest m.in. za:

- przygotowanie wniosków według obowiązujących procedur i zasad oraz złożenie ich w odpowiednim terminie w Instytucji Wdrażającej dany program;
- współpracę z jednostkami podległymi realizującymi projekty finansowane z budżetu Gminy Pińczów (pomoc tym jednostkom w przygotowaniu dokumentacji);
- współpracę z samorządem powiatowym i regionalnym;

- współpracy z Instytucją Zarządzającą ZPORR oraz z Instytucją Płatniczą;
- przygotowanie odpowiedniej dokumentacji niezbędnej w razie przeprowadzenia kontroli realizacji projektów przez instytucje uprawnione (m.in. Instytucję Płatniczą, Urzędy Kontroli Skarbowej, uprawnione organy Komisji Europejskiej);
- nadzór nad terminową (zgodnie z harmonogramem rzeczowo-finansowym) realizacją Planu Rozwoju Lokalnego (monitoring);
- przygotowanie i wykonanie przetargów;
- zgodną z wymogami funduszy strukturalnych archiwizację dokumentacji;
- opracowanie zgodnie z zapisami umów finansowych projektów okresowych, rocznych i końcowych raportów monitoringowych z realizacji projektów;
- przygotowanie i/lub akceptacja wniosków o refundację poniesionych wydatków ze środków funduszy strukturalnych, budżetu państwa i innych źródeł zgodnie z określonymi przez dysponentów zasadami;
- zapewnienie właściwej z wytycznymi EFRR i UZPORR promocji projektów, ze szczególnym uwzględnieniem faktu zaangażowania środków unijnych.

Nadzór nad całością realizowanych projektów sprawuje osobiście Burmistrz Miasta i Gminy Pińczów, natomiast nadzór nad kwestiami finansowymi związanymi z realizacją projektów sprawuje Wydział Finansowo-Budżetowy Urzędu Miejskiego w Pińczowie oraz Skarbnik Gminy, który kontrasygnuje wszystkie dokumenty (zgodnie ze statutem gminy).

Do poszczególnych zadań pracowników odpowiedzialnych za finanse należy m.in.

- opracowanie harmonogramów płatności,
- dbałość o zabezpieczenie wydzielonych subkont na potrzeby realizowanych zadań;
- właściwe opisywanie faktur;
- dokonywanie płatności na rzecz wykonawców robót;
- dokonywanie płatności na rzecz innych jednostek zaangażowanych w realizację projektów.

Wiele z opisanych w rozdziale IV PRL projektów będzie realizowana za zgodą i przy aktywnej pomocy jednostek podległych samorządowi gminnemu, m.in. Spółka z o.o. „Wodociągi Pińczowskie”.

IX. System monitorowania oceny i komunikacji społecznej

9.1 Monitoring realizacji/postępu zadań Planu Rozwoju Lokalnego

Jak zostało wspomniane we wcześniejszych rozdziałach, realizacja wszystkich zamierzeń Planu Rozwoju Lokalnego Gminy Pińczów, ze względu na ograniczony budżet roczny gminy (na poziomie 27 mln PLN po stronie wydatków, z tego ok. 1,5 mln PLN to wydatki inwestycyjne pochodzące z budżetu gminy) i konieczność realizacji wielu zadań własnych niekoniecznie o charakterze inwestycyjnym, uzależniony będzie od otrzymania dofinansowania ze środków zewnętrznych, a w szczególności z Europejskiego Funduszu Rozwoju Regionalnego w ramach ZPORR.

Biorąc powyższe pod uwagę można stwierdzić, iż monitoring realizacji PRL będzie ściśle skorelowany z monitoringiem osiągnięcia celów poszczególnych projektów prowadzonych zgodnie z zapisami dokumentów programowych oraz innych wytycznych związanych z wdrażaniem ZPORR w województwie świętokrzyskim. Monitoring realizacji projektów odbywać się będzie zgodnie z zapisami umów finansowania projektów, wg których beneficjenci są zobligowani do składania raportów zgodnie z przygotowanymi formatami w następujących terminach:

- Raporty okresowe – składane przynajmniej raz na kwartał, w ciągu 7 dni roboczych od zakończenia okresu sprawozdawczego,
- Raporty roczne – w ciągu 15 dni roboczych od zakończenia roku kalendarzowego;
- Raporty końcowe – w ciągu 15 dni roboczych od zakończenia realizacji projektu.

Liczba i charakter składanych raportów zależy od harmonogramu rzeczowo-finansowego realizowanych projektów.

Raport kwartalny za czwarty kwartał składany jest łącznie z raportem rocznym.

Dodatkowo beneficjent (Gmina Pińczów) będzie zobowiązany umową do niezwłocznego informowania instytucji wdrażającej o ujawnionych nieprawidłowościach w realizacji Projektu.

Za przygotowanie raportów monitoringowych odpowiedzialny jest Wydział Rozwoju i Współpracy z Zagranicą który współpracuje w tym zakresie (zgodnie ze schematem wskazanym w rozdziale VIII) z innymi komórkami Urzędu Miejskiego oraz innymi instytucjami bezpośrednio zaangażowanymi w realizację projektów. Na podstawie raportów,

które podlegają każdorazowo zatwierdzeniu przez Burmistrza Miasta i Gminy Pińczów możliwe będzie dokonanie obiektywnej oceny realizacji zamierzeń Planu Rozwoju Lokalnego.

9.2 Ocena realizacji Planu Rozwoju Lokalnego Gminy Pińczów

Raz do roku, wraz z oceną realizacji innych dokumentów programowych gminy z perspektywy realizacji budżetu gminy, władze Gminy Pińczów będą miały za zadanie podsumować realizację zamierzeń inwestycyjnych przedstawionych w PRL przypadających na poprzedni rok i rozpisać szczegółowe zadania na rok bieżący, uwzględniające m.in. postęp realizacji projektów i harmonogram wnioskowania o kolejne środki zgodnie z terminami aplikowania określonymi przez Zarząd Województwa Świętokrzyskiego bądź dysponentów innych programów. Podsumowanie realizacji PRL w roku ubiegłym będzie przedkładane do oceny Radzie Gminy. Podsumowanie w formie skróconego raportu zawierać będzie m.in. kopie raportów dot. realizacji projektów, o których mowa w podrozdziale 9.1 oraz wnioski z prowadzonych działań informacyjnych i promocyjnych PRL, które są przedmiotem rozważań w podrozdziale 9.3. Miarą oceny realizacji PRL, który koncentruje się na wdrożeniu skonkretyzowanych pod względem rzeczowym i finansowym działań inwestycyjnych, będzie decyzja Rady Gminy odnośnie akceptacji wykonania budżetu, a tym samym działalności organów wykonawczych w gminie, za rok poprzedni. Ocenie Planu Rozwoju Lokalnego zostanie poświęcona odrębna sesja Rady Gminy raz w roku na którą zostaną zaproszeni przedstawiciele podmiotów zaangażowanych w realizację projektów, włączając w to grono partnerów społecznych oraz przedstawiciele samorządu powiatu pińczowskiego oraz samorządu regionalnego.

Ocena PRL jest skutkiem interpretacji danych zebranych i skumulowanych w procesie monitoringu opisanego w rozdziale 9.1.

Ocena realizacji PRL opierać się, zatem będzie na elemencie finansowym, czyli zgodności zamierzeń finansowych planu (rozdział VII) z ich rzeczywistą realizacją oraz wynikającym z tego elemencie rzeczowym, czyli stopniu osiągnięcia podstawowych wskaźników produktu, rezultatu i oddziaływania określonych w rozdziale VI PRL.

9.3 Upowszechnianie rezultatów realizacji Planu Rozwoju Lokalnego

Gminy Pińczów

Bardzo ważnym elementem jest upowszechnianie osiągnięć związanych z realizacją PRL oraz zachęcenie do pełnego korzystania z udostępnionych dzięki niemu możliwości. Rozwiązania infrastrukturalne zaproponowane w Planie spełniają swoją funkcję, tylko wówczas gdy zostaną właściwie wykorzystane zarówno w sposób bezpośredni jak i pośredni, tzn. zostaną osiągnięte planowane wskaźniki oddziaływania.

Najważniejszym narzędziem komunikacji z potencjalnymi odbiorcami informacji w dobie rozwijającego się społeczeństwa informacyjnego, obok bezpośrednich kontaktów z zainteresowanymi, jest sieć internetowa. Gmina posiada własny serwis internetowy www.pinczow.com.pl, który stwarza nieograniczone możliwości w zakresie m.in. promocji osiągnięć PRL i zachęcenia podmiotów mających siedzibę na terenie gminy i poza nią do korzystania z jego efektów. Bardzo ważne jest wykorzystanie potencjału gospodarczego, jaki będzie skutkiem realizacji PRL, ale także nie wolno zapominać o rosnących wciąż walorach przyrodniczych gminy (szczególnie poprzez zintensyfikowanie procesów ochrony środowiska), które w połączeniu z dziedzictwem historycznym tych terenów powinny przyczynić się do intensyfikacji działalności turystycznej, a także bardzo ostatnio popularnej działalności agroturystycznej. Takiemu podejściu sprzyja także niedaleka odległość do wielkich aglomeracji (Kraków, Agromelacja Katowicka, Łódź, Kielce, Warszawa).

W celu dotarcia z informacją i propozycją współpracy do jak największej grupy zainteresowanych ważne będzie wykorzystanie innych, tradycyjnych nośników informacji, jak lokalna i regionalna prasa oraz lokalne i regionalne rozgłośnie radiowe i telewizyjne.

Dla przybliżenia zagadnień związanych z realizacją PRL i przekonania wszystkich mieszkańców do tej idei i większego zaangażowania w czynne wsparcie rozwoju gminy planowane jest organizowanie dorocznych otwartych spotkań ze wszystkimi zainteresowanymi osobami, na których dyskutowane będą efekty realizowanych dotąd projektów i zamierzenia na przyszłość. Gmina Pińczów bądź wspierana przez nią organizacja pozarządowa podejmie również kroki w celu pozyskania zewnętrznego finansowania na wydanie ulotki promującej walory gminy oraz efekty realizacji projektów w ramach Planu

Rozwoju Lokalnego. Istnieje możliwość realizacji takiego przedsięwzięcia z gminami sąsiadującymi w ramach współpracy na rzecz rozwoju całego powiatu lub regionu.

Za realizację tzw. *Public Relations* związanego z wdrażaniem Planu Rozwoju Lokalnego odpowiedzialni są pracownicy Urzędu Miejskiego w Pińczowie.

Spis tabel:

1: Charakterystyka rezerwatów przyrody	10
2: Imprezy kulturalne organizowane na terenie Gminy Pińczów	15
3: Obszar poszczególnych klas bonitacyjnych gleb na terenie Gminy Pińczów	19
4: Charakterystyka sieci wodociągowej na terenie Gminy Pińczów	21
5: Charakterystyka sieci kanalizacyjnej na terenie Gminy Pińczów	23
6: Zestawienie statystyczne obiektów zabytkowych na terenie gminy	31
7: Ilość gospodarstw rolnych ze względu na wielkość gospodarstwa	32
8: Obszar poszczególnych klas bonitacyjnych gleb na terenie Gminy Pińczów	34
9: Ciągniki, samochody ciężarowe i wybrane maszyny w gospodarstwach rolnych	35
10: Ludność według głównego źródła utrzymania i płci- 2002 rok	37
11: Podmioty gospodarki narodowej zarejestrowane w systemie Regon według wybranych sekcji PKD	38
12: Pracujący według sekcji	39
13: Ludność Gminy Pińczów w latach 1995-2002	41
14: Ludność według płci i grup wieku	42
15: Ludność według płci i ekonomicznych grup wieku	43
16: Poziom bezrobocia w gminie Pińczów na dzień 30.06.2004.	44
17: Poziom bezrobocia w gminie Pińczów na dzień 31.12.1996	45
18: Poziom bezrobocia w gminie Pińczów na dzień 31.12.1999	45
19: Poziom wykształcenia mieszkańców Gminy Pińczów ze względu na miejsce zamieszkania	46
20: Charakterystyka przedszkoli na terenie Gminy Pińczów	51
21: Stopień organizacyjny szkół według stanu na 2004. 06	52
22: Wskaźniki produktu (osiągnięte w latach 2004-2006)	70
23: Wskaźniki rezultatu (osiągnięte w latach 2004-2006)	70
24: Wskaźniki oddziaływania (osiągnięte w latach 2004-2006)	71
25: Planowane finansowanie Planu Rozwoju Lokalnego Gminy Pińczów w latach 2004-2006 (w tys. PLN).	73

26: Planowane finansowanie Planu Rozwoju Lokalnego Gminy Pińczów w latach 2007-2013 (w tys. PLN)	74
---	----

Spis rysunków:

1: Województwo Świętokrzyskie na tle Polski	5
2: Podział administracyjny woj. Świętokrzyskiego	6
3: Parki Krajobrazowe na terenie Gminy Pińczów	7
4: Układ komunikacyjny na terenie Gminy Pińczów (drogi wojewódzkie)	27
5: Średnia powierzchnia gospodarstwa rolnego na terenie Gminy Pińczów	32

Spis wykresów:

1: Udział gospodarstw rolnych ze względu na powierzchnie	33
2: Udział poszczególnych przedsiębiorstw ze względu na sekcje	39
3: Wielkość populacji mieszkańców gminy w latach 1995-2002	42
4: Wielkość populacji mieszkańców gminy Pińczów w roku 2002 ze względu na grupy wiekowe	43

Załączniki

**Projekty i zadania przewidziane do
realizacji w okresie programowania
UE - 2004-2006**

Projekt 1

Tytuł projektu	EKOROZWÓJ PONIDZIA – aktywizacja gospodarcza Gminy Pińczów poprzez budowę kanalizacji sanitarnej i sieci wodociągowej dla północnej części Gminy Pińczów – etap II cz.I
Miejscowości objęte projektem	Sieć wodociągowa: Szarbków, Chruście, Kanalizacja sanitarne: Brzeście
Zgodność z miejscowym planem zagospodarowania terenu	Realizowana inwestycja jest zgodna ze Studium Uwarunkowań i Kierunków Zagospodarowania Przestrzennego Gminy Pińczów
Planowany okres realizacji	2005-2007
Całkowita wartość zadania (w tys. zł)	4 770
Planowane dofinansowanie ze środków EFRR (w tys. zł)	2 475
Planowane dofinansowanie z Budżetu Państwa (w tys. zł)	330
Wkład własny gminy (w tys. zł)	1 965
Inne środki	Brak
Zakładane wskaźniki produktu	Długość wybudowanej sieci wodociągowej – 16 km Długość wybudowanej sieci kanalizacyjnej – 11 km Ilość wybudowanych przyłączy wodociągowych – 130 szt. Ilość wybudowanych przykanalików – 142 szt.
Zakładane wskaźniki rezultatu	Liczba budynków podłączonych do sieci wodociągowej – 125 szt Liczba budynków podłączonych do sieci kanalizacyjnej – 138 szt Ilość osób korzystających z sieci wodociągowej – 420 osób Ilość osób korzystających z sieci kanalizacyjnej – 481 osób
Zakładane wskaźniki oddziaływania	Ilość nowopowstałych przedsiębiorstw po 2 latach – 7 szt. Ilość nowopowstałych i utrzymanych miejsc pracy – 70 szt. Ilość wody konsumowanej – 12 264 m ³ /miesiąc Ilość ścieków odprowadzonych – 11 704 m ³ /miesiąc
Instytucje i podmioty uczestniczące we wdrażaniu projektu	Spółeczne komitety budowy wodociągów Spółeczne komitety budowy kanalizacji Spółka „Wodociągi Pińczowskie”

Projekt 2

Tytuł projektu	EKOROZWÓJ PONIDZIA – aktywizacja gospodarcza Gminy Pińczów poprzez budowę kanalizacji sanitarnej i sieci wodociągowej dla północnej części Gminy Pińczów – etap II cz.II
Miejscowości objęte projektem	Sieć wodociągowa: Chwałowice, Uników, Chrabków, Borków. Kanalizacja sanitarne: Włochy
Zgodność z miejscowym planem zagospodarowania terenu	Realizowana inwestycja jest zgodna ze Studium Uwarunkowań i Kierunków Zagospodarowania Przestrzennego Gminy Pińczów
Planowany okres realizacji	2005-2007
Całkowita wartość zadania (w tys. zł)	3 700
Planowane dofinansowanie ze środków EFRR (w tys. zł)	1 950
Planowane dofinansowanie z Budżetu Państwa (w tys. zł)	260
Wkład własny gminy (w tys. zł)	1 490
Inne środki	Brak
Zakładane wskaźniki produktu	Długość wybudowanej sieci wodociągowej – 12 km Długość wybudowanej sieci kanalizacyjnej – 5 km Ilość wybudowanych przyłączy wodociągowych – 160 szt. Ilość wybudowanych przykanalików – 74 szt.
Zakładane wskaźniki rezultatu	Liczba budynków podłączonych do sieci wodociągowej – 155 szt Liczba budynków podłączonych do sieci kanalizacyjnej – 70 szt Ilość osób korzystających z sieci wodociągowej – 520 osób Ilość osób korzystających z sieci kanalizacyjnej – 230 osób
Zakładane wskaźniki oddziaływania	Ilość nowopowstałych przedsiębiorstw po 2 latach – 8 szt. Ilość nowopowstałych i utrzymanych miejsc pracy – 80 szt. Ilość wody konsumowanej – 15 184 m ³ /miesiąc Ilość ścieków odprowadzonych – 11 704 m ³ /miesiąc
Instytucje i podmioty uczestniczące we wdrażaniu projektu	Spółeczne komitety budowy wodociągów Spółeczne komitety budowy kanalizacji Spółka „Wodociągi Pińczowskie”

Projekt 3

Tytuł projektu	Rozbudowa i modernizacja istniejącej osiedlowej oczyszczalni ścieków – Gacki.
Miejscowości objęte projektem	Gacki – Leszcze
Zgodność z miejscowym planem zagospodarowania terenu	Realizowana inwestycja jest zgodna ze Studium Uwarunkowań i Kierunków Zagospodarowania Przestrzennego Gminy Pińczów
Planowany okres realizacji	2005-2006
Całkowita wartość zadania (w tys. zł)	3 000
Planowane dofinansowanie ze środków EFRR (w tys. zł)	2 250
Planowane dofinansowanie z Budżetu Państwa (w tys. zł)	300
Wkład własny gminy (w tys. zł)	450
Inne środki (w tys. zł)	Brak
Zakładane wskaźniki produktu	Liczba rozbudowanych/zmodernizowanych oczyszczalni ścieków – 1 szt.
Zakładane wskaźniki rezultatu	Przepustowość zmodernizowanej oczyszczalni ścieków – 300 m ³ /doba Wykorzystanie mocy przerobowej zmodernizowanej oczyszczalni bezpośrednio po zakończeniu projektu – 150 m ³ /doba Zwiększenie przepustowości oczyszczalni do 300 m ³ /doba – odbiór ścieków od 270 gospodarstw domowych.
Zakładane wskaźniki oddziaływania	Ilość ścieków oczyszczonych/odprowadzonych po zakończeniu projektu – ok. 4 500 m ³ /miesiąc Wzrost skuteczności oczyszczania ścieków (80 – 90 % redukcji wskaźników zanieczyszczeń ścieków) Liczba osób korzystających z sieci kanalizacyjnej (podłączonej do oczyszczalni ścieków) – 800 osób
Instytucje i podmioty uczestniczące we wdrażaniu projektu	Urząd Miejski w Pińczowie

Projekt 4

Tytuł projektu	Budowa dróg gminnych: Młodzawy Małe - Mozgawa; Kozubów - Byczów - Aleksandrów
Miejscowości objęte projektem	j.w.
Zgodność z miejscowym planem zagospodarowania terenu	Realizowana inwestycja jest zgodna ze Studium Uwarunkowań i Kierunków Zagospodarowania Przestrzennego Gminy Pińczów
Planowany okres realizacji	2005-2006
Całkowita wartość zadania (w tys. zł)	1 541
Planowane dofinansowanie ze środków EFRR (w tys. zł)	1 155
Planowane dofinansowanie z Budżetu Państwa (w tys. zł)	154
Wkład własny gminy (w tys. zł)	232
Inne środki (w tys. zł)	
Zakładane wskaźniki produktu	Długość nowowybudowanych dróg gminnych – 3055 mb Młodzawy – Mozgawa- 1039 mb Kobuzów-Byczów-Aleksandrów – 2016 mb
Zakładane wskaźniki rezultatu	Średni czas przejazdu między dwoma punktami sieci Młodzawy – Mozgawa – 1 min Kobuzów-Byczów-Aleksandrów – 4 min
Zakładane wskaźniki oddziaływania	Liczba pojazdów korzystających z drogi (w okresie 1 roku) Młodzawy – Mozgawa – 14 600 szt Kobuzów-Byczów-Aleksandrów – 18 250 Cena gruntów inwestycyjnych, które stały się lepiej dostępne 15000 zł/ha
Instytucje i podmioty uczestniczące we wdrażaniu projektu	

**Projekty i zadania przewidziane do
realizacji w okresie programowania
UE - 2007-2013**

Projekt 1

Tytuł projektu	EKOROZWÓJ PONIDZIA - budowa kanalizacji sanitarnej w miejscowościach Pasturka i Bogucice gm. Pińczów
Miejscowości objęte projektem	Pasturka, Bogucice
Zgodność z miejscowym planem zagospodarowania terenu	Realizowana inwestycja jest zgodna ze Studium Uwarunkowań i Kierunków Zagospodarowania Przestrzennego Gminy Pińczów
Planowany okres realizacji	2007-2008
Całkowita wartość zadania (w tys. zł)	4 700
Planowane dofinansowanie ze środków EFRR (w tys. zł)	2 475
Planowane dofinansowanie z Budżetu Państwa (w tys. zł)	330
Wkład własny gminy (w tys. zł)	1 895
Inne środki (w tys. zł)	Brak
Zakładane wskaźniki produktu	Długość wybudowanej sieci kanalizacyjnej – 17 km Ilość wybudowanych przykanalików – 292 szt.
Zakładane wskaźniki rezultatu	Liczba budynków podłączonych do sieci kanalizacyjnej – 285 szt. Ilość osób korzystających z sieci kanalizacyjnej – 966 osoby
Zakładane wskaźniki oddziaływania	Ilość nowopowstałych przedsiębiorstw po 2 latach – 8 szt. Ilość nowopowstałych i utrzymanych miejsc pracy – 60 szt. Ilość ścieków odprowadzonych – 2 350 m ³ /miesiąc
Instytucje i podmioty uczestniczące we wdrażaniu projektu	Spółeczne komitety budowy kanalizacji Spółka „Wodociągi Pińczowskie”

Projekt 2

Tytuł projektu	EKOROZWÓJ PONIDZIA - budowa kanalizacji sanitarnej w miejscowościach Kopernia i Skowronno Dolne gm. Pińczów
Miejscowości objęte projektem	Kopernia, Skowronno D.
Zgodność z miejscowym planem zagospodarowania terenu	Realizowana inwestycja jest zgodna ze Studium Uwarunkowań i Kierunków Zagospodarowania Przestrzennego Gminy Pińczów
Planowany okres realizacji	2007-2008
Całkowita wartość zadania (w tys. zł)	1 700
Planowane dofinansowanie ze środków EFRR (w tys. zł)	900
Planowane dofinansowanie z Budżetu Państwa (w tys. zł)	120
Wkład własny gminy (w tys. zł)	680
Inne środki (w tys. zł)	Brak
Zakładane wskaźniki produktu	Długość wybudowanej sieci kanalizacyjnej – 5,5 km Ilość wybudowanych przykanalików – 133 szt.
Zakładane wskaźniki rezultatu	Liczba budynków podłączonych do sieci kanalizacyjnej – 128 szt. Ilość osób korzystających z sieci kanalizacyjnej – 433 osoby
Zakładane wskaźniki oddziaływania	Ilość nowopowstałych przedsiębiorstw po 2 latach – 6 szt. Ilość nowopowstałych i utrzymanych miejsc pracy – 50 szt. Ilość ścieków odprowadzonych – 1 053 m ³ /miesiąc
Instytucje i podmioty uczestniczące we wdrażaniu projektu	Spółeczne komitety budowy kanalizacji Spółka „Wodociągi Pińczowskie”

Projekt 3

Tytuł projektu	EKOROZWÓJ PONIDZIA - aktywizacja gospodarcza Gminy Pińczów poprzez budowę kanalizację sanitarną i sieci wodociągowej dla północnej części Gminy Pińczów - etap I cz. II
Miejscowości objęte projektem	Podłęże, Skowronno G.
Zgodność z miejscowym planem zagospodarowania terenu	Realizowana inwestycja jest zgodna ze Studium Uwarunkowań i Kierunków Zagospodarowania Przestrzennego Gminy Pińczów
Planowany okres realizacji	2007-2008
Całkowita wartość zadania (w tys. zł)	3 300
Planowane dofinansowanie ze środków EFRR (w tys. zł)	1 762,5
Planowane dofinansowanie z Budżetu Państwa (w tys. zł)	235
Wkład własny gminy (w tys. zł)	1 302,5
Inne środki (w tys. zł)	Brak
Zakładane wskaźniki produktu	Długość wybudowanej sieci kanalizacyjnej – 12 km Ilość wybudowanych przykanalików – 115 szt.
Zakładane wskaźniki rezultatu	Liczba budynków podłączonych do sieci kanalizacyjnej – 110 szt. Ilość osób korzystających z sieci kanalizacyjnej – 372 osoby
Zakładane wskaźniki oddziaływania	Ilość nowopowstałych przedsiębiorstw po 2 latach – 6 szt. Ilość nowopowstałych i utrzymanych miejsc pracy – 50 szt. Ilość ścieków odprowadzonych – 905 m ³ /miesiąc
Instytucje i podmioty uczestniczące we wdrażaniu projektu	Spółeczne komitety budowy kanalizacji Spółka „Wodociągi Pińczowskie”

Projekt 4

Tytuł projektu	Aktywizacja gospodarcza gminy Pińczów poprzez budowę dróg gminnych na terenie miasta Pińczowa: ul. Piaskowa 800 mb, ul. Prymasa S. Wyszyńskiego - 600 mb
Miejscowości objęte projektem	Pińczów
Zgodność z miejscowym planem zagospodarowania terenu	Realizowana inwestycja jest zgodna ze Studium Uwarunkowań i Kierunków Zagospodarowania Przestrzennego Gminy Pińczów
Planowany okres realizacji	2008
Całkowita wartość zadania (w tys. zł)	600
Planowane dofinansowanie ze środków EFRR (w tys. zł)	450
Planowane dofinansowanie z Budżetu Państwa (w tys. zł)	60
Wkład własny gminy (w tys. zł)	90
Inne środki (w tys. zł)	Brak
Zakładane wskaźniki produktu	Długość nowowybudowanych dróg gminnych – 1400 mb
Zakładane wskaźniki rezultatu	Średni czas przejazdu między dwoma punktami sieci – 2 min
Zakładane wskaźniki oddziaływania	Liczba pojazdów korzystających z drogi (w okresie 1 roku) – 18 250 Cena gruntów inwestycyjnych, które stały się lepiej dostępne 100000 zł/ha
Instytucje i podmioty uczestniczące we wdrażaniu projektu	

Projekt 5

Tytuł projektu	Aktywizacja gospodarcza Gminy Pińczów poprzez modernizację obiektów kultury – remont „Belwederu”
Miejscowości objęte projektem	Pińczów, budynek będący siedzibą Pińczowskiego Samorządowego Centrum Kultury i Muzeum Regionalnego
Zgodność z miejscowym planem zagospodarowania terenu	Realizowana inwestycja jest zgodna ze Studium Uwarunkowań i Kierunków Zagospodarowania Przestrzennego Gminy Pińczów
Planowany okres realizacji	2007-2009
Całkowita wartość zadania (w tys. zł)	4 000
Planowane dofinansowanie ze środków EFRR (w tys. zł)	3 000
Planowane dofinansowanie z Budżetu Państwa (w tys. zł)	400
Wkład własny gminy (w tys. zł)	600
Inne środki (w tys. zł)	Brak
Zakładane wskaźniki produktu	Powierzchnia zmodernizowanej bazy kulturalnej i turystycznej 2 500– m ² Powierzchnia odrestaurowanych i zrewitalizowanych obiektów dziedzictwa kulturowego – 2 500m ²
Zakładane wskaźniki rezultatu	Liczba osób korzystających ze zmodernizowanej bazy kulturalnej i turystycznej – 20000 osób
Zakładane wskaźniki oddziaływania	Liczba pożarów, włamań do obiektów zabytkowych – 0 szt. Liczba Korzystających z nowych ofert programowych w zakresie kultury i turystyki – 5 000 osób
Instytucje i podmioty uczestniczące we wdrażaniu projektu	Pińczowskie Samorządowe Centrum Kultury Muzeum Regionalne w Pińczowie Wojewódzki Konserwator Zabytków

Projekt 6

Tytuł projektu	Aktywizacja gospodarcza gminy Pińczów poprzez budowę dróg gminnych: ul. Grodziskowa, ul. Ogrodowa w Pińczowie
Miejscowości objęte projektem	Pińczów
Zgodność z miejscowym planem zagospodarowania terenu	Realizowana inwestycja jest zgodna ze Studium Uwarunkowań i Kierunków Zagospodarowania Przestrzennego Gminy Pińczów
Planowany okres realizacji	2008
Całkowita wartość zadania (w tys. zł)	1 500
Planowane dofinansowanie ze środków EFRR (w tys. zł)	1 125
Planowane dofinansowanie z Budżetu Państwa (w tys. zł)	150
Wkład własny gminy (w tys. zł)	225
Inne środki	Brak
Zakładane wskaźniki produktu	Długość nowowybudowanych dróg gminnych – 2000 mb
Zakładane wskaźniki rezultatu	Średni czas przejazdu między dwoma punktami sieci – 5 min
Zakładane wskaźniki oddziaływania	Liczba pojazdów korzystających z drogi (w okresie 1 roku) – 18 250 Cena gruntów inwestycyjnych, które stały się lepiej dostępne 50 000 zł/ha
Instytucje i podmioty uczestniczące we wdrażaniu projektu	

Projekt 7

Tytuł projektu	Aktywizacja gospodarcza gminy Pińczów poprzez budowę dróg gminnych: ul. Przemysłowa ul. Zachodnia w Pińczowie
Miejscowości objęte projektem	Pińczów
Zgodność z miejscowym planem zagospodarowania terenu	Realizowana inwestycja jest zgodna ze Studium Uwarunkowań i Kierunków Zagospodarowania Przestrzennego Gminy Pińczów
Planowany okres realizacji	2009-2010
Całkowita wartość zadania (w tys. zł)	8 000
Planowane dofinansowanie ze środków EFRR (w tys. zł)	6 000
Planowane dofinansowanie z Budżetu Państwa (w tys. zł)	800
Wkład własny gminy (w tys. zł)	1 200
Inne środki (w tys. zł)	Brak
Zakładane wskaźniki produktu	Długość nowowybudowanych dróg gminnych – 1500 mb Długość zmodernizowanych dróg gminnych – 1000 mb
Zakładane wskaźniki rezultatu	Średni czas przejazdu między dwoma punktami sieci – 3 min
Zakładane wskaźniki oddziaływania	Liczba pojazdów korzystających z drogi (w okresie 1 roku) – 360 000 Cena gruntów inwestycyjnych, które stały się lepiej dostępne 150 000 zł/ha
Instytucje i podmioty uczestniczące we wdrażaniu projektu	

Projekt 8

Tytuł projektu	EKOROZWÓJ PONIDZIA - aktywizacja gospodarcza Gminy Pińczów poprzez budowę kanalizację sanitarną i sieci wodociągowej dla północnej części Gminy Pińczów - etap II cz. III
Miejscowości objęte projektem	Chruście, Chrabków, Uników, Chwałowice, Borków
Zgodność z miejscowym planem zagospodarowania terenu	Realizowana inwestycja jest zgodna ze Studium Uwarunkowań i Kierunków Zagospodarowania Przestrzennego Gminy Pińczów
Planowany okres realizacji	2009
Całkowita wartość zadania (w tys. zł)	3 800
Planowane dofinansowanie ze środków EFRR (w tys. zł)	2 175
Planowane dofinansowanie z Budżetu Państwa (w tys. zł)	290
Wkład własny gminy (w tys. zł)	1 335
Inne środki (w tys. zł)	Brak
Zakładane wskaźniki produktu	Długość wybudowanej sieci kanalizacyjnej – 17 km. Ilość wybudowanych przykanalików – 235 szt.
Zakładane wskaźniki rezultatu	Liczba budynków podłączonych do sieci kanalizacyjnej – 230 szt. Ilość osób korzystających z sieci kanalizacyjnej – 780 osób
Zakładane wskaźniki oddziaływania	Ilość nowopowstałych przedsiębiorstw po 2 latach – 5 szt. Ilość nowopowstałych i utrzymanych miejsc pracy – 20 szt. Ilość ścieków odprowadzonych – 1 900 m ³ /miesiąc
Instytucje i podmioty uczestniczące we wdrażaniu projektu	Spółeczne komitety budowy kanalizacji Spółka „Wodociągi Pińczowskie”

Projekt 9

Tytuł projektu	EKOROZWÓJ PONIDZIA - aktywizacja gospodarcza Gminy Pińczów poprzez budowę kanalizację sanitarną i sieci wodociągowej dla północnej części Gminy Pińczów - etap II cz. IV
Miejscowości objęte projektem	Szczypiec, Szarbków,
Zgodność z miejscowym planem zagospodarowania terenu	Realizowana inwestycja jest zgodna ze Studium Uwarunkowań i Kierunków Zagospodarowania Przestrzennego Gminy Pińczów
Planowany okres realizacji	2009
Całkowita wartość zadania (w tys. zł)	4 800
Planowane dofinansowanie ze środków EFRR (w tys. zł)	2 550
Planowane dofinansowanie z Budżetu Państwa (w tys. zł)	340
Wkład własny gminy (w tys. zł)	1 910
Inne środki	Brak
Zakładane wskaźniki produktu	Długość wybudowanej sieci kanalizacyjnej – 11 km. Ilość wybudowanych przykanalików – 105 szt.
Zakładane wskaźniki rezultatu	Liczba budynków podłączonych do sieci kanalizacyjnej – 100 szt. Ilość osób korzystających z sieci kanalizacyjnej – 340 osób
Zakładane wskaźniki oddziaływania	Ilość nowopowstałych przedsiębiorstw po 2 latach – 5 szt. Ilość nowopowstałych i utrzymanych miejsc pracy – 30 szt. Ilość ścieków odprowadzonych – 827 m ³ /miesiąc
Instytucje i podmioty uczestniczące we wdrażaniu projektu	Spółeczne komitety budowy kanalizacji Spółka „Wodociągi Pińczowskie”

Projekt 10

Tytuł projektu	EKOROZWÓJ PONIDZIA - budowa kanalizacji sanitarnej w miejscowościach Zakrzów, Młodzawy Duże i Młodzawy Małe, gm. Pińczów
Miejscowości objęte projektem	Zakrzów, Młodzawy Duże, Młodzawy Małe
Zgodność z miejscowym planem zagospodarowania terenu	Realizowana inwestycja jest zgodna ze Studium Uwarunkowań i Kierunków Zagospodarowania Przestrzennego Gminy Pińczów
Planowany okres realizacji	2009
Całkowita wartość zadania (w tys. zł)	4 500
Planowane dofinansowanie ze środków EFRR (w tys. zł)	2 400
Planowane dofinansowanie z Budżetu Państwa (w tys. zł)	320
Wkład własny gminy (w tys. zł)	1 780
Inne środki (w tys. zł)	Brak
Zakładane wskaźniki produktu	Długość wybudowanej sieci kanalizacyjnej - 12 km Ilość wybudowanych przykanalików- 246 szt.
Zakładane wskaźniki rezultatu	Liczba budynków podłączonych do sieci kanalizacyjnej – 240 szt. Ilość osób korzystających z sieci kanalizacyjnej – 813
Zakładane wskaźniki oddziaływania	Ilość nowopowstałych przedsiębiorstw po 2 latach – 4 szt. Ilość nowopowstałych i utrzymanych miejsc pracy – 35 szt. Ilość ścieków odprowadzonych – 1 978 m ³ /miesiąc
Instytucje i podmioty uczestniczące we wdrażaniu projektu	Spółeczne komitety budowy kanalizacji Spółka „Wodociągi Pińczowskie”

Projekt 11

Tytuł projektu	EKOROZWÓJ PONIDZIA - budowa kanalizacji sanitarnej w miejscowościach Bugaj, Mozgawa i Kobuzów, gm. Pińczów
Miejscowości objęte projektem	Bugaj, Mozgawa, Kobuzów
Zgodność z miejscowym planem zagospodarowania terenu	Realizowana inwestycja jest zgodna ze Studium Uwarunkowań i Kierunków Zagospodarowania Przestrzennego Gminy Pińczów
Planowany okres realizacji	2010
Całkowita wartość zadania (w tys. zł)	4 600
Planowane dofinansowanie ze środków EFRR (w tys. zł)	2 475
Planowane dofinansowanie z Budżetu Państwa (w tys. zł)	330
Wkład własny gminy (w tys. zł)	1 795
Inne środki (w tys. zł)	Brak
Zakładane wskaźniki produktu	Długość wybudowanej sieci kanalizacyjnej – 14,5 km Ilość wybudowanych przykanalików- 180 szt.
Zakładane wskaźniki rezultatu	Liczba budynków podłączonych do sieci kanalizacyjnej – 170 szt. Ilość osób korzystających z sieci kanalizacyjnej – 570
Zakładane wskaźniki oddziaływania	Ilość nowopowstałych przedsiębiorstw po 2 latach – 3 szt. Ilość nowopowstałych i utrzymanych miejsc pracy – 25 szt. Ilość ścieków odprowadzonych – 1 560 m ³ /miesiąc
Instytucje i podmioty uczestniczące we wdrażaniu projektu	Spółeczne komitety budowy kanalizacji Spółka „Wodociągi Pińczowskie”

Projekt 12

Tytuł projektu	EKOROZWÓJ PONIDZIA - budowa kanalizacji sanitarnej w miejscowościach Aleksandrów, Byczów i Zagórze, gm. Pińczów
Miejscowości objęte projektem	Aleksandrów, Byczów, Zagórze
Zgodność z miejscowym planem zagospodarowania terenu	Realizowana inwestycja jest zgodna ze Studium Uwarunkowań i Kierunków Zagospodarowania Przestrzennego Gminy Pińczów
Planowany okres realizacji	2010 – 2011
Całkowita wartość zadania (w tys. zł)	2 800
Planowane dofinansowanie ze środków EFRR (w tys. zł)	1 500
Planowane dofinansowanie z Budżetu Państwa (w tys. zł)	200
Wkład własny gminy (w tys. zł)	1 100
Inne środki (w tys. zł)	Brak
Zakładane wskaźniki produktu	Długość wybudowanej sieci kanalizacyjnej - 8 km Ilość wybudowanych przykanalików- 105 szt.
Zakładane wskaźniki rezultatu	Liczba budynków podłączonych do sieci kanalizacyjnej – 100 szt. Ilość osób korzystających z sieci kanalizacyjnej – 340
Zakładane wskaźniki oddziaływania	Ilość nowopowstałych przedsiębiorstw po 2 latach – 3 szt. Ilość nowopowstałych i utrzymanych miejsc pracy – 25 szt. Ilość ścieków odprowadzonych – 930 m ³ /miesiąc
Instytucje i podmioty uczestniczące we wdrażaniu projektu	Spółeczne komitety budowy kanalizacji Spółka „Wodociągi Pińczowskie”

Projekt 13

Tytuł projektu	EKOROZWÓJ PONIDZIA - budowa kanalizacji sanitarnej w miejscowościach Marzęcin, Kowala, Grochowiska, gm. Pińczów - etap IX
Miejscowości objęte projektem	Marzęcin, Kowala, Grochowiska
Zgodność z miejscowym planem zagospodarowania terenu	Realizowana inwestycja jest zgodna ze Studium Uwarunkowań i Kierunków Zagospodarowania Przestrzennego Gminy Pińczów
Planowany okres realizacji	2011
Całkowita wartość zadania (w tys. zł)	3 300
Planowane dofinansowanie ze środków EFRR (w tys. zł)	1 725
Planowane dofinansowanie z Budżetu Państwa (w tys. zł)	230
Wkład własny gminy (w tys. zł)	1 345
Inne środki (w tys. zł)	Brak
Zakładane wskaźniki produktu	Długość wybudowanej sieci kanalizacyjnej – 10 km. Ilość wybudowanych przykanalików- 125 szt
Zakładane wskaźniki rezultatu	Liczba budynków podłączonych do sieci kanalizacyjnej – 120 szt. Ilość osób korzystających z sieci kanalizacyjnej – 400 osób
Zakładane wskaźniki oddziaływania	Ilość nowopowstałych przedsiębiorstw po 2 latach – 4 szt. Ilość nowopowstałych i utrzymanych miejsc pracy – 20 szt. Ilość ścieków odprowadzonych – 1 000 m ³ /miesiąc
Instytucje i podmioty uczestniczące we wdrażaniu projektu	Społeczne komitety budowy kanalizacji Spółka „Wodociągi Pińczowskie”

Projekt 14

Tytuł projektu	EKOROZWÓJ PONIDZIA - budowa kanalizacji sanitarnej w miejscowościach Krzyżanowice Średnie, Krzyżanowice Dolne, Leszcze, Gacki, gm. Pińczów
Miejscowości objęte projektem	Krzyżanowice Średnie, Krzyżanowice Dolne, Leszcze, Gacki
Zgodność z miejscowym planem zagospodarowania terenu	Realizowana inwestycja jest zgodna ze Studium Uwarunkowań i Kierunków Zagospodarowania Przestrzennego Gminy Pińczów
Planowany okres realizacji	2011
Całkowita wartość zadania (w tys. zł)	4 100
Planowane dofinansowanie ze środków EFRR (w tys. zł)	2 100
Planowane dofinansowanie z Budżetu Państwa (w tys. zł)	280
Wkład własny gminy (w tys. zł)	1 720
Inne środki (w tys. zł)	Brak
Zakładane wskaźniki produktu	Długość wybudowanej sieci kanalizacyjnej – 18 km. Ilość wybudowanych przykanalików- 319 szt
Zakładane wskaźniki rezultatu	Liczba budynków podłączonych do sieci kanalizacyjnej – 314 szt. Ilość osób korzystających z sieci kanalizacyjnej – 1 064 osób
Zakładane wskaźniki oddziaływania	Ilość nowopowstałych przedsiębiorstw po 2 latach – 8 szt. Ilość nowopowstałych i utrzymanych miejsc pracy – 50 szt. Ilość ścieków odprowadzonych – 2 589 m ³ /miesiąc
Instytucje i podmioty uczestniczące we wdrażaniu projektu	Społeczne komitety budowy kanalizacji Spółka „Wodociągi Pińczowskie”

Projekt 15

Tytuł projektu	EKOROZWÓJ PONIDZIA - budowa kanalizacji sanitarnej w miejscowościach Zawarża, Sadek, Orkanów, gm. Pińczów
Miejscowości objęte projektem	Zawarża, Sadek, Orkanów.
Zgodność z miejscowym planem zagospodarowania terenu	Realizowana inwestycja jest zgodna ze Studium Uwarunkowań i Kierunków Zagospodarowania Przestrzennego Gminy Pińczów
Planowany okres realizacji	2011
Całkowita wartość zadania (w tys. zł)	4 000
Planowane dofinansowanie ze środków EFRR (w tys. zł)	2 100
Planowane dofinansowanie z Budżetu Państwa (w tys. zł)	280
Wkład własny gminy (w tys. zł)	1 620
Inne środki (w tys. zł)	Brak
Zakładane wskaźniki produktu	Długość wybudowanej sieci kanalizacyjnej – 12,5 km Ilość wybudowanych przykanalików- 135 szt.
Zakładane wskaźniki rezultatu	Liczba budynków podłączonych do sieci kanalizacyjnej – 130 szt. Ilość osób korzystających z sieci kanalizacyjnej – 440
Zakładane wskaźniki oddziaływania	Ilość nowopowstałych przedsiębiorstw po 2 latach – 2 szt. Ilość nowopowstałych i utrzymanych miejsc pracy – 15 szt. Ilość ścieków odprowadzonych –1200 m ³ /miesiąc
Instytucje i podmioty uczestniczące we wdrażaniu projektu	Spółeczne komitety budowy kanalizacji Spółka „Wodociągi Pińczowskie”

Projekt 16

Tytuł projektu	EKOROZWÓJ PONIDZIA - budowa kanalizacji sanitarnej w msc. Wola Zagojska Dolna, Wola Zagojska Górna, Winiary, Gaik, Stara Zagość, Nowa Zagość, gm. Pińczów
Miejscowości objęte projektem	Wola Zag. Dolna, Wola Zag. Górna, Winiary, Gaik, Stara Zagość, Nowa Zagość
Zgodność z miejscowym planem zagospodarowania terenu	Realizowana inwestycja jest zgodna ze Studium Uwarunkowań i Kierunków Zagospodarowania Przestrzennego Gminy Pińczów
Planowany okres realizacji	2011-2012
Całkowita wartość zadania (w tys. zł)	4 500
Planowane dofinansowanie ze środków EFRR (w tys. zł)	2 250
Planowane dofinansowanie z Budżetu Państwa (w tys. zł)	300
Wkład własny gminy (w tys. zł)	1 950
Inne środki (w tys. zł)	Brak
Zakładane wskaźniki produktu	Długość wybudowanej sieci kanalizacyjnej – 16 km. Ilość wybudowanych przykanalików- 294 szt
Zakładane wskaźniki rezultatu	Liczba budynków podłączonych do sieci kanalizacyjnej – 288 szt. Ilość osób korzystających z sieci kanalizacyjnej – 970 osób
Zakładane wskaźniki oddziaływania	Ilość nowopowstałych przedsiębiorstw po 2 latach – 7 szt. Ilość nowopowstałych i utrzymanych miejsc pracy – 30 szt. Ilość ścieków odprowadzonych – 2 360 m ³ /miesiąc
Institucje i podmioty uczestniczące we wdrażaniu projektu	Spółeczne komitety budowy kanalizacji Spółka „Wodociągi Pińczowskie”

Projekt 17

Tytuł projektu	Aktywizacja gospodarcza Gminy Pińczów poprzez zapewnienie powszechnego dostępu do internetu wraz z wykonaniem w budynku Urzędu Miejskiego sieci e-government
Miejscowości objęte projektem	Obszar całej gminy
Zgodność z miejscowym planem zagospodarowania terenu	Wymagana decyzja o lokalizacji inwestycji celu publicznego
Planowany okres realizacji	2012-2013
Całkowita wartość zadania (w tys. zł)	6 000
Planowane dofinansowanie ze środków EFRR (w tys. zł)	4 500
Planowane dofinansowanie z Budżetu Państwa (w tys. zł)	-
Wkład własny gminy (w tys. zł)	1 500
Inne środki (w tys. zł)	Brak
Zakładane wskaźniki produktu	Liczba jednostek publicznych podłączonych do bezpiecznego dostępu szerokopasmowego do Internetu - 20 Liczba wdrożonych systemów elektronicznego obiegu dokumentów w jednostkach publicznych - 18 Liczba wdrożonych systemów elektronicznej archiwizacji dokumentów w jednostkach publicznych - 18
Zakładane wskaźniki rezultatu	Ilość instytucji publicznych posiadających szerokopasmowy dostęp do Internetu - 20 Liczba ogólnodostępnych komputerów /hostów/ z dostępem do Internetu - 50 Ilości portali umożliwiającej kontakt on-line obywatela z jednostką publiczną - 18
Zakładane wskaźniki oddziaływania	Liczba użytkowników posiadających dostęp do szerokopasmowego Internetu - 10 000 osób Liczba instytucji publicznych posiadających dostęp do szerokopasmowego Internetu - 20 Liczba jednostek publicznych, które wdrożyły podpis elektroniczny - 18 Liczba spraw rozpatrywanych z wykorzystaniem systemów obiegu dokumentów - 40 000 Ilości pracowników instytucji publicznych wykorzystujących technologie informacyjne - 250 osób
Instytucje i podmioty uczestniczące we wdrażaniu projektu	